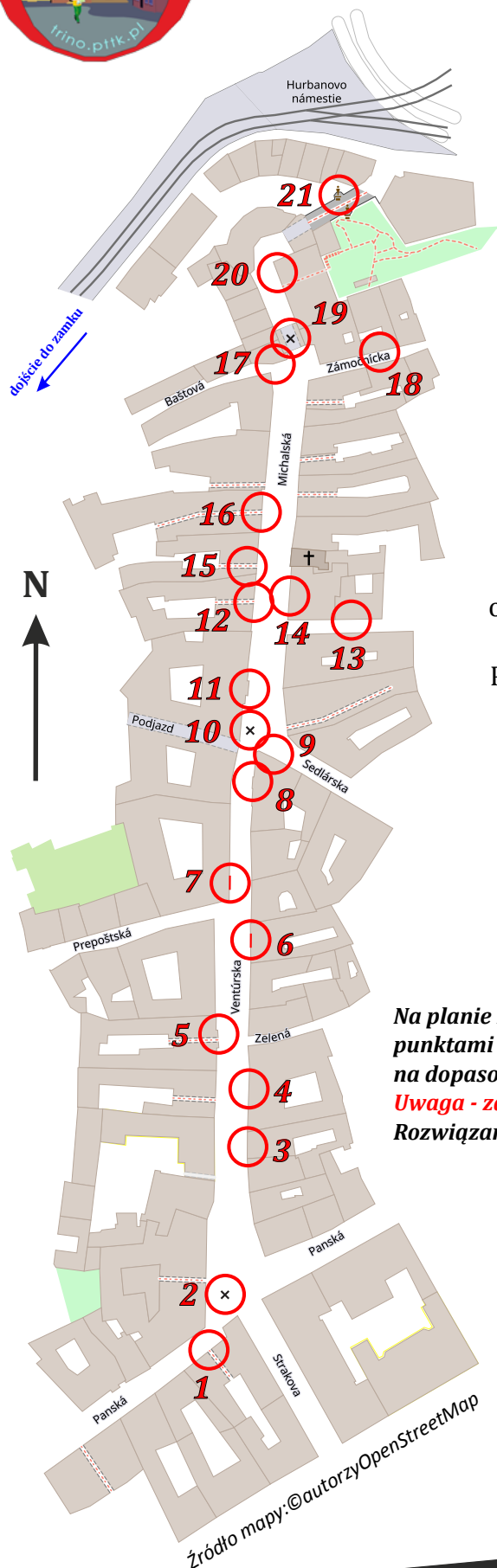




Bratysława

Venturską i Michalską

SK/3/19



Wieża św. Michała z przechodzącą przez nią słynną Bramą Michalską to jeden z symboli, bez których nie możemy sobie wyobrazić Bratysławy. Z pierwotnych czterech bram średniowiecznego miasta do dzisiaj zachowała się tylko właśnie ta, w wieży św. Michała. Obecnie jest w niej ulokowana przez Muzeum Miejskie w Bratysławie ekspozycja dotycząca broni i fortyfikacji obronnych miasta. Wieża św. Michała to dla Słowaków tzw. zerowy kilometr, od którego odlicza się odległość wybranych miast świata od Bratysławy. Od bramy św. Michała wiedzie ulica Michalska, jedna z najstarszych w mieście. Na styku ulic Ventúrskiej i Prepoštskiej wznosi się pałac Zichy z 1775 roku o prostej klasycystycznej fasadzie. Pałac w latach osiemdziesiątych XX wieku zrekonstruowano, a obecnie służy jako miejsce różnych ceremonii i uroczystości. Przy wylocie ulicy Zelenej do Ventúrskiej stoi barokowy pałac Pálffy, przebudowany w 1747 roku. Tablica pamiątkowa na fasadzie pałacu od strony Ventúrskiej informuje, że prawdopodobnie w jego murach jako cudowne sześćioletnie dziecko koncertował Wolfgang Amadeusz Mozart (1756–1791).

Źródło: <https://slovakia.travel/pl>

Na planie Bratysławy zaznaczono różne miejsca i obiekty będące punktami kontrolnymi (PK). Potwierdzenie przebiecia trasy polega na dopasowaniu zdjęć do odpowiednich PK.

Uwaga - zdjęć jest więcej. Należy wybrać właściwe (jedno do każdego PK). Rozwiązanie zadań należy dostarczyć do organizatora.

Legenda

- budynek
- ⋮ figura
- tablica
- × inny obiekt


Dł. trasy: ok. 500 m

Liczba PK: 21



Aktualność trasy:
sierpień 2019
Wersja 1.0

Opracowanie trasy: Wojciech Drozda, Sławomir Otap

Turystyczno-Rekreacyjna Impreza na Orientację (SK/3/19)



D STARÉMU MESTU



Odpowiedzi należy przesać pod adresem: poczta@trino.pttk.pl lub za pomocą formularza.
Zgodnie z Rozporządzeniem Parlamentu Europejskiego i Rady (UE) 2016/679 z dnia 27 kwietnia 2016 r. w sprawie ochrony osób fizycznych w związku z przetwarzaniem danych osobowych i w sprawie swobodnego przepływu takich danych oraz uchylenia dyrektywy 95/46/WE (ogólne rozporządzenie o ochronie danych, tzw. RODO), przesyłający wyraża zgodę na publikację na liście osób, które przebyły trasę TRInO na stronie internetowej <http://trino.pttk.pl>