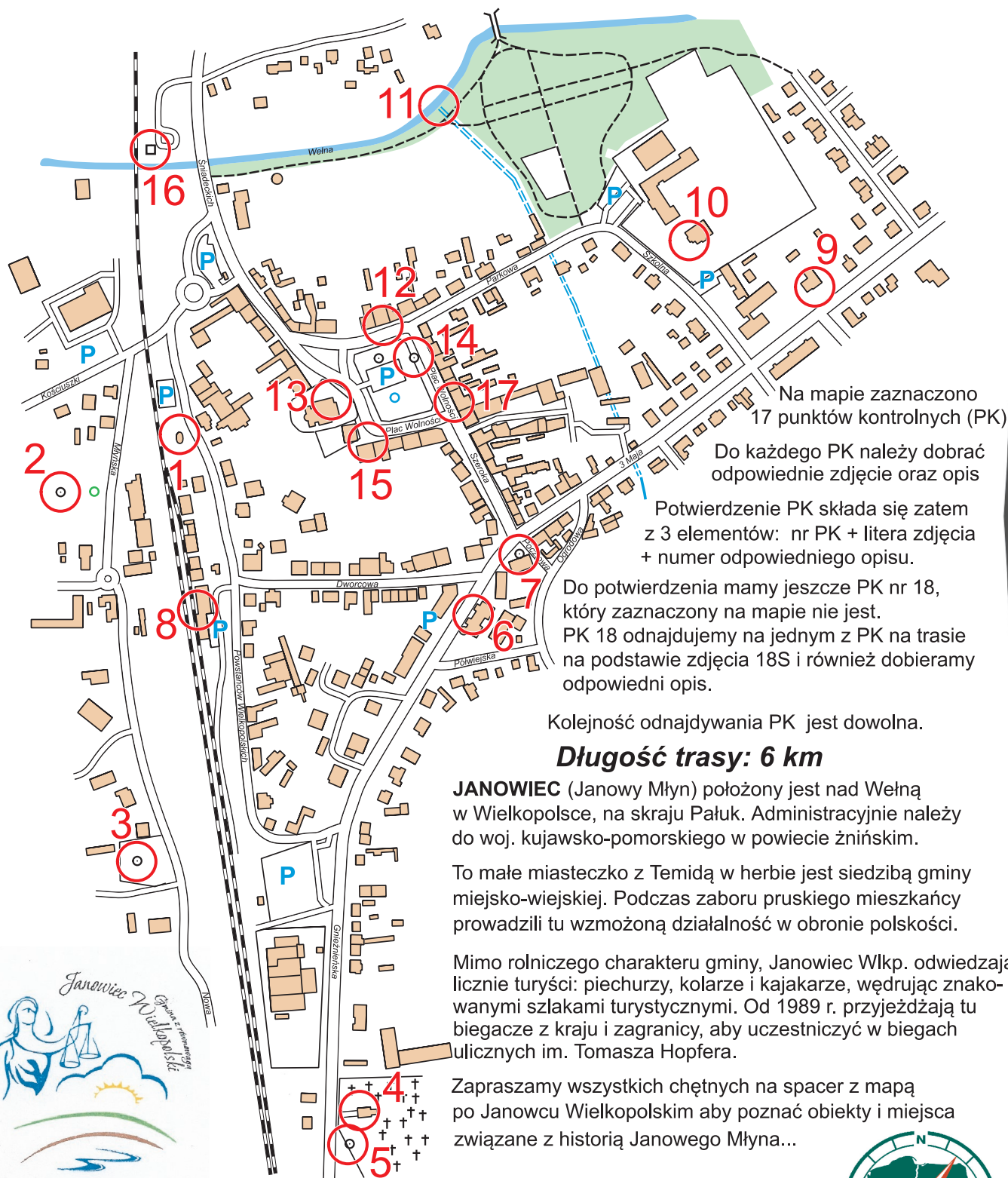




Janowiec Wielkopolski

Miasto z równowagą

2/C/24



Na mapie zaznaczono 17 punktów kontrolnych (PK)

Do każdego PK należy dobrać odpowiednie zdjęcie oraz opis

Potwierdzenie PK składa się zatem z 3 elementów: nr PK + litera zdjęcia + numer odpowiedniego opisu.

Do potwierdzenia mamy jeszcze PK nr 18, który zaznaczony na mapie nie jest. PK 18 odnajdujemy na jednym z PK na trasie na podstawie zdjęcia 18S i również dobieramy odpowiedni opis.

Kolejność odnajdywania PK jest dowolna.

Długość trasy: 6 km

JANOWIEC (Janowy Młyn) położony jest nad Wełną w Wielkopolsce, na skraju Pałuk. Administracyjnie należy do woj. kujawsko-pomorskiego w powiecie żnińskim.

To małe miasteczko z Temidą w herbie jest siedzibą gminy miejsko-wiejskiej. Podczas zaboru pruskiego mieszkańcy prowadzili tu wzmożoną działalność w obronie polskości.

Mimo rolniczego charakteru gminy, Janowiec Wlkp. odwiedzają licznie turyści: piechurzy, kolarze i kajakarze, wędrując znakowanymi szlakami turystycznymi. Od 1989 r. przyjeżdżają tu biegacze z kraju i zagranicy, aby uczestniczyć w biegach ulicznych im. Tomasza Hopfera.

Zapraszamy wszystkich chętnych na spacer z mapą po Janowcu Wielkopolskim aby poznać obiekty i miejsca związane z historią Janowego Młyna...

Źródło danych mapowych:

ortofotomapa, autorzy openstreetmap.org

Aktualność: styczeń 2024 r. wersja 1.1

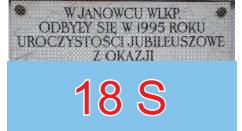


Opracowanie trasy:


Jerzy Szociński, Waldemar Fijor



Turystyczno-Rekreacyjna Impreza na Orientację (2/C/24)




21 W 1295 r. książę Przemysł II nadał rycerzowi, synowi Jana, prawo do posiadłości, której nazwa pochodzi od imienia założyciela oraz młyna położonego nad Welną (Janów Młyn). Dzisiejszy Janowiec stanowił przez ponad 500 lat własność prywatną. Ostatni właściciele mieszkali w pałacu eklektycznym z 2. poł. XIX w.



22 Jedyny w Janowcu dopływ rzeki Welny zwany Strugą Bielawską, Bielawką, Sierzawą albo podziemnym "Rowem Kaczora" (oddzielał osadę od siedziby właścicieli).

23 Od 1989 r. organizowane są z inicjatywy Leszka Stachowiaka, nauczyciela kultury fizycznej, uliczne biegi im. Tomasza Hoppera, zaliczane do stałych imprez biegowych PZLA w ramach zawodów Grand Prix Polski. Meta biegów tradycyjnie mieści się na Placu Wolności.



24 Pruska Komisja Kolonizacyjna uczyniła z Janowca (Janowitz) centralny ośrodek niemieckizny na pograniczu prowincji bydgosko-poznańskiej. Powstało wówczas osiedle - Janowitz Ost. a na jego terenie wybudowano "lekarzówkę" (dom lekarza), szkołę elementarną oraz kościół (rozabrany w latach 70-tych XX w.). Wybudowano także dom gminy ewangelickiej "pastorówkę", istniejący jako obiekt mieszkalny do dnia dzisiejszego (ul. 3 Maja).



25 Niszczącą wieżę ciśnień przejął od PKP samorząd miejski. Zbiorniki na wodę zdemontowano a wieżę i jej otoczenie zrewitalizowano w 2021/2022 r.; wyposażono w salę konferencyjną, sale wystawowe, taras widokowy i nowoczesną windę.

26 Świątynię pw. św. Mikołaja wybudowano w 1840 r. w stylu późnoklasycystycznym. Wewnątrz kościoła na lewym filarze nawy głównej umieszczona jest tablica nawiązująca do domniemanego przejścia przez Janowiec króla Jana III Sobieskiego (w roku 1683).

27 W 50. rocznicę II wojny światowej żołnierze 27. Wołyńskiej Dywizji AK i rzemieślnicy w Janowcu Wlkp. ufundowali i odsłoniли tablicę (po raz pierwszy w kraju w miejscu publicznym poza obiektem sakralnym) pamięci mjr. Jana Szatowskiego "Zagończyka".

28 Pierwszym polskim burmistrzem miasta w latach 1919 - 1939 był Wiktór Łuczak. Tablicę pamiątkową znajdziemy na budynku w jego miejscu pracy.



29 Turystykę kajakową w Janowcu Wlkp. rozpoczęło Zrzeszenie Sportowe "Start" (1955 - 1956) a kontynuując powstałe w 1960 r. Koło Terenowe PTTK im. Aleksandra Janowskiego, które w latach 1994 - 2007 było organizatorem Ogólnopolskich Zimowych Spływów Kajakowych na Welnie. W 2006 roku samorząd Gminy Janowiec Wlkp. wybudował przystań kajakową nad Welną (między torem kolejowym a ulicą Śniadeckich).

30 W roku 1887 wybudowano linię kolejową Gniezno - Nakło i ukończono budowę dworca.

31 Ta szachulcowa kaplica cmentarna ku czci św. Barbary, powstała w 1853 r.

32 Janowiec założono w roku 1295. Pamiątkową tablicę zamieszczono w tym miejscu z okazji 700-lecia tego wydarzenia.



33 W przedwojennym Janowcu zbudowano przy Rynku dwa domy towarowe z hotelami. W PRL-u i w III Rzeczypospolitej funkcjonowały tam restauracja i kawiarnia "Słowianka" i "Piekielko".

34 W roku 1832 wybudowano dla gminy żydowskiej bóżnicę. W 1875 r. ludność żydowska liczyła 189 osób. W końcu XIX w. na powierzchni 0,28 ha został założony cmentarz żydowski - kirkut. W czasie okupacji hitlerowskiej ta nekropolia uległa dewastacji i zniszczeniu.


35 Janowiecczanie aktywnie uczestniczyli w Powstaniu Wielkopolskim 1918/1919 biorąc udział w walkach z Niemcami pod Łopiennem, Żninem i Szubinem. Ich pamięć przywołują pomniki: na cmentarzu oraz przed budynkiem poczty.



36 Podczas zaboru pruskiego w początkach 1914 r. miasto liczyło 2000 mieszkańców, z których 400 było narodowości niemieckiej (20% ogółu ludności). Wybudowano w tym czasie kościół ewangelicki (1900), osiedla i domy dla osadników. Ewangelicy posiadali także swój cmentarz.

37 Tablica pamięci Wiktora Kierzka, mjr. Wojska Polskiego, żołnierza kampanii wrześniowej 1939 r. i Batalionów Chłopskich, działacza ludowego PSL, ZMW "Wici oraz spółdzielczości.

Bibliografia: J. Kado, K. Konatowski, P. Przybysz Dzieje Janowca Wielkopolskiego, 1995. Internet: wikipedia.org



PK															
odp.															

Odpowiedzi należy przesłać za pomocą formularza dostępnego na stronie internetowej trino.pttk.pl

Zgodnie z Rozporządzeniem Parlamentu Europejskiego i Rady UE 2016/67 z dnia 27.04.2016 r. w sprawie ochrony osób fizycznych w związku z przetwarzaniem danych osobowych i w sprawie swobodnego przepływu takich danych oraz uchylenia dyrektywy 95/46/WE (ogólne rozporządzenie) o ochronie danych, (zw. RODO), przesyłając odpowiedzi wyraża zgodę na publikację na liście osób na stronie internetowej trino.pttk.pl