

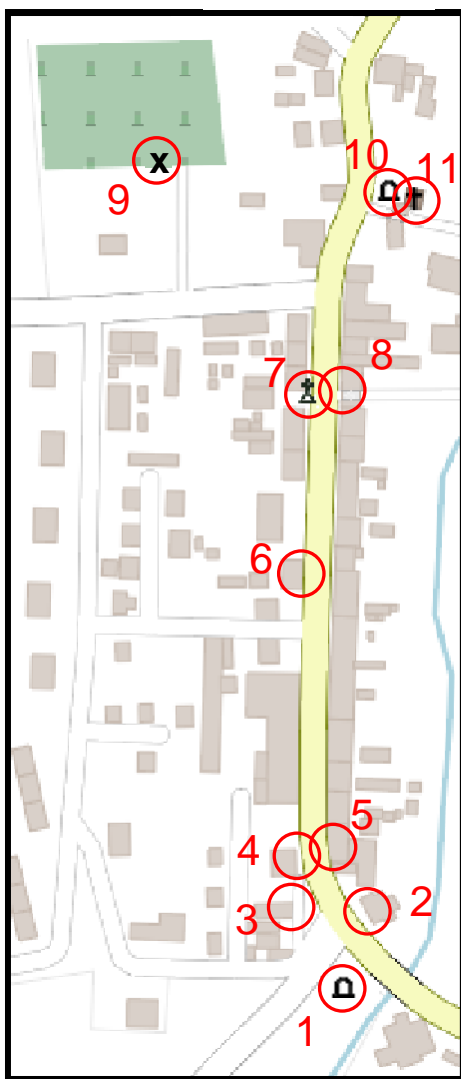


HENRYKÓW – Z Księgą Henrykowską

10/D/18

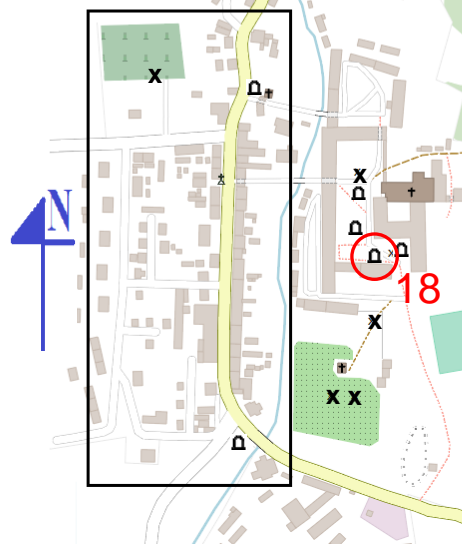


Henryków jest starą klaszorną wsią, położoną nad rzeką Oławą, u podnóża Wzgórz Strzelińskich. Wymieniona w dokumentach po raz pierwszy w 1222 r. W 1225 r. książę Henryk Brodaty ufundował tu opactwo Cystersów będące filią klasztoru w Lubiążu. Zabytkowy zespół na czele z kościołem p.w. Wniebowzięcia NMP i św. Jana Chrzciciela datowanym na lata 1230-70 stanowi zabytek klasy "0" i jest jedną z najciekawszych atrakcji na Szlaku Cystersów. Miejscowość znana jest w Polsce przede wszystkim z tzw. "Księgi Henrykowskiej" zawierającej pierwsze zdanie napisane w języku staropolskim - "day ut ia pobrusa, a ti poziwai" co oznacza "daj, ja będę meł, a ty odpocznij". Łacińska "Księga założenia klasztoru Najświętszej Marii Panny w Henrykowie" (bo tak brzmi w tłumaczeniu pełny tytuł) powstała, by zastąpić dokumenty klasztorne zniszczone podczas najazdu mongolskiego w 1241 roku. Księga Henrykowska w 2015 roku została wpisana na listę „Pamięć Świata” UNESCO.

Opracowanie: Romek Trocha
Źródło mapy: OpenStreetMap
Aktualność: sierpień 2018 r.
Wersja 1.0.




Długość trasy: 5 km
Do potwierdzenia: 18 PK



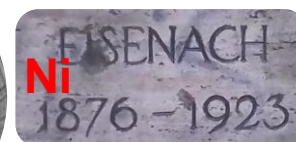

Źródło: <https://polska-org.pl>



Na planie Henrykowa zaznaczono różne miejsca stanowiące punkty kontrolne (PK). Potwierdzenie przebycia trasy polega na dopasowaniu dwóch zdjęć do poszczególnych PK z wyjątkiem PK 1 i PK 17, do których należy dopasować cztery zdjęcia. Odpowiedzi należy dostarczyć do organizatora.



Turystyczno-Rekreacyjna Impreza na Orientację Nr 10/D/18



Odpowiedzi należy przesłać na e-mail: poczta@trino.pttk.pl
lub za pomocą formularza.

Przesłanie odpowiedzi oznacza zgodę na umieszczenie na liście osób, które przebyły TRInO.

trino.pttk.pl

