



# Dzierżoniów Z Górami Sowimi w tle

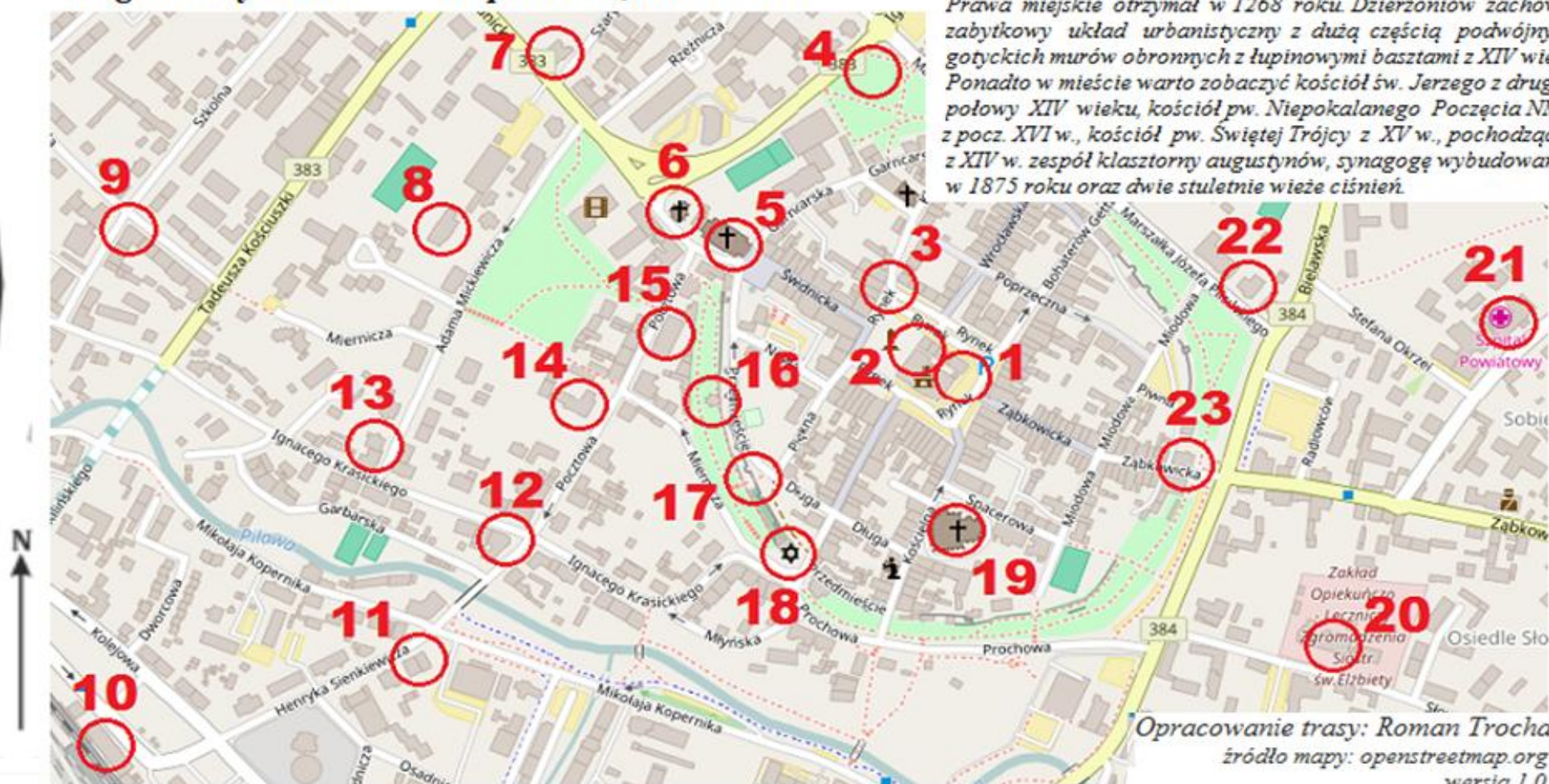
14/D/16

Na planie Dzierżoniowa zaznaczono różne miejsca, stanowiące punkty kontrolne (PK). Potwierdzenie przebycia trasy odbywa się poprzez dopasowanie do PK odpowiednich zdjęć - fragmentów starych pocztówek.

Długość trasy: 5 km

Do potwierdzenia: 23 PK

Dzierżoniów to dolnośląskie miasto w Kotlinie Dzierżoniowskiej. Prawa miejskie otrzymał w 1268 roku. Dzierżoniów zachował zabytkowy układ urbanistyczny z dużą częścią podwójnych gotyckich murów obronnych z łupinowymi basztami z XIV wieku. Ponadto w mieście warto zobaczyć kościół św. Jerzego z drugiej połowy XIV wieku, kościół pw. Niepokalanego Poczęcia NMP z pocz. XVI w., kościół pw. Świętej Trójcy z XV w., pochodzący z XIV w. zespół klasztorny augustynów, synagogę wybudowaną w 1875 roku oraz dwie stuletnie wieże ciśni.





Opracowanie trasy: Roman Trocha  
źródło mapy: [openstreetmap.org](http://openstreetmap.org)  
wersja 1.0.



**Turystyczno- rekreacyjna  
Impreza na Orientację**

[trino.pttk.pl](http://trino.pttk.pl)



Odpowiedzi należy przesłać na e-mail: [poczta@trino.pttk.pl](mailto:poczta@trino.pttk.pl)  
lub za pomocą formularza. Przesłanie odpowiedzi oznacza  
zgoda na umieszczenie na liście osób, które przebyły TRInO.

Źródło zdjęć: [fotopolska.eu](http://fotopolska.eu)