

Ebersdorf Dzirkowiec



1/D/20

Wies leży nad potokiem Dzik, u podnóża Wapiennej. Nazwa wsi pochodzi od imienia germańskiego Ekerkart (eker — „dzik” i kard — „dzielny”). Dopiero w XIV w. pojawiła się uproszczona wersja nazwy wsi - Ekersdorf!

Pierwsza wzmianka wymieniająca kościół pochodzi z 1337 r. W roku 1597 wieś zostaje przejęta przez zakon jezuitów. Otworzyli oni kopalnię węgla kamiennego, młyn wodny, nabyli murowaną karcznię i wzniesli murowany kościół.







Najpomysłniejszy rozwój dzirkowickich kopalni przypadł na połowę XIX w. Obok dwóch kopalni w wiosce działał młyn wodny, dwie gorzelnie, cegielnia, cztery kamieniołomy i wapiennik.

Nowy impuls dla rozwoju wsi dała budowa Kolei Sowiogórskiej, z przystankiem w Dzirkowcu.

Ciekawostką jest, że przy okazji eksploatacji kamienia z Wapiennej odsłonięte zostało unikalne w skali Europy miejsce, jedyne takie na Dolnym Śląsku, gdzie można odnaleźć skamieniałości z czasów późnego dewonu (ponad 300 mln lat temu). Jest to pozostałość istniejącego tu niegdyś morza.

Na przełomie lat 60-tych i 70-tych planowano tu utworzyć prężalnię łupków ogniotrwałych. Ostatecznie jednak 70% wykonanej inwestycji i nakłady rzędu 816 milionów złotych doprowadziły jedynie do powstania 40 obiektów.

W Dzirkowcu funkcjonuje Tor 4x4 dla aut i quadów, Tory dla Modeli RC - Trial i Rally prowadzone przez SEA Rozdroże. Część trasy przebiega po terenie toru - prosimy nie zrywać tasemek i pieczętek zawieszonych w terenie.



Ebersdorf Dzikowiec

Na mapie, czerwonymi okręgami, zaznaczono punkty kontrolne (PK). Do każdego z nich wykonano zdjęcie. Dopasowane do PK zdjęcia, jako potwierdzenie przebycia trasy, należy dostarczyć do organizatora.

*Zdjęć jest więcej!
Wybierz tylko te właściwe.*

Długość trasy: 6,3 km
Do potwierdzenia: 14 PK

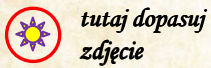
Aktualność:
wrzesień 2019 r.
wersja 1.1



Opracowanie trasy:

Seweryn Panek
SFA - Rozdroże
www.dzikipark.pl

Legenda



tutaj dopasuj zdjęcie

CENTRUM
KULTURY

GMINY NOWA RUDA
w Ludwikowicach Kł.

Gmina Nowa Ruda

590 m n.p.m.

