

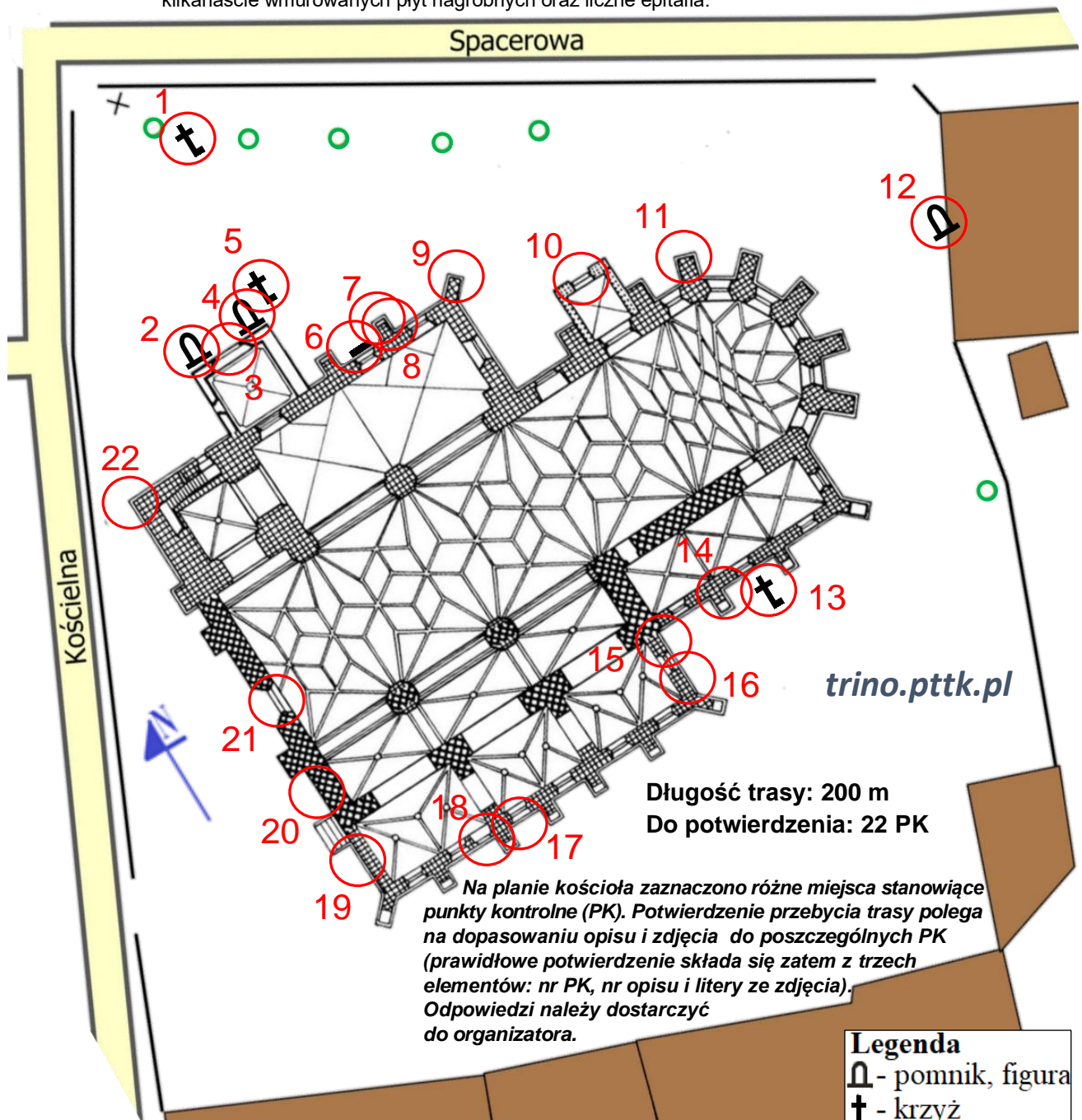


# DZIERŻONIÓW

7/D/20

## „Kościół św. Jerzego“

Pierwotny kościół został wzniesiony w pierwszej poł. XIII w., w formie trzynawowej hali murowanej z kamienia. Pozostały z niej fragmenty murów i fasada zachodnia z elementami kolumnowego portalu. Kościół w stylu gotyckim wznoszono etapami przez cały XIV i XV w. Obecnie jest to dość nieforemna trzynawowa bazylika z niewydzielonym prezbiterium zakończonym wielobocznie, przykrytym wspólnie z nawą sklepieniem sieciowym z zakrystią od południa. Narożnik północno-zachodni zajmuje potężna czworoboczna wieża zwieńczona hełmem z 1588 r. Od północy przylega neoklasycystyczna kaplica z 1810 r. projektu Ferdinanda Langhansa Młodszego. Wejście do kościoła zdobią trzy portale: północny, zachodni - ostrołukowy gotycki z XV w. i południowy. We wnętrzu zachował się drewniany ołtarz główny z 1615 r., ambona z 1609 r. i w części zachodniej drewniane empory ozdobione ornamentálną polichromią pędzla Paula Jucha z 1586 r. We wnętrzu kościoła znajduje się 6 barokowych ołtarzy bocznych i późnogotycki fresk Madonny z Dzieciątkiem z przełomu XV i XVI wieku. Na ścianach znajduje się kilkanaście wmurowanych płyt nagrobnych oraz liczne epitafia.



Długość trasy: 200 m  
Do potwierdzenia: 22 PK

Na planie kościoła zaznaczono różne miejsca stanowiące punkty kontrolne (PK). Potwierdzenie przebycia trasy polega na dopasowaniu opisu i zdjęcia do poszczególnych PK (prawidłowe potwierdzenie składa się zatem z trzech elementów: nr PK, nr opisu i litery ze zdjęcia). Odpowiedzi należy dostarczyć do organizatora.

### Legenda

- pomnik, figura
- krzyż
- drzewo
- inny obiekt

# Turystyczno-Rekreacyjna Impreza na Orientację (7/D/20)

**A**



**B**



**C**



**D**



**E**





**F**



**G**



1	<i>Płyta nagrobna Leonarda i Eufemii Reichwitz.</i>
2	<i>Wejście do kościoła z 1810 r. ozdobione czterema wysokimi pilastrami.</i>
3	<i>Dwie płyty nagrobne wykonane w piaskowcu, należące do dzierzoniowskiego aptekarza Johanna Gottfrieda Seylera i jego żony Anny Kunegundy Seyler.</i>
4	<i>Zachodnie wejście do kościoła z ostrołukowym gotyckim portalem z XV w.</i>
5	<i>Barokowa płyta nagrobna z szarego piaskowca Pitera i Margarethy Jenych.</i>
6	<i>Drewniany krzyż z tabliczkami upamiętniającymi misje święte w 1987 r. i 1994 r.</i>
7	<i>Płyta nagrobna Antona Josepha Grünwalda, pruskiego policmajstra, który służył w szwadronie obrony krajowej w powiecie dzierzoniowskim.</i>
8	<i>Nagrobek nieznaney osoby z 1669 roku, wykonany w czerwonym piaskowcu. Inskrypcja na owalnej płycie w ramie z perełkowaniem zatarta. Nad płytą płaskorzeźbiony kielich flankowany palmetami.</i>
9	<i>Płyta nagrobna Melchiora von Gelhorna z 1625 r. Inskrypcja z cytatem z drugiego listu św. Pawła Apostoła do Tymoteusza.</i>
10	<i>Dwie marmurowe płyty nagrobne dzierzoniowskiego kupca Johanna Michaela Benedicta Otto i jego żony Johanny Florentyny Otto.</i>
11	<i>Figura św. Józefa z Jezusem.</i>
12	<i>Północne wejście do kościoła z portalem z 1558 r.</i>
13	<i>Manierystyczna płyta nagrobna z piaskowca Paula i Barbary Berschdorff.</i>
14	<i>Płyta nagrobna Anny von Zedlitz przedstawiająca dziewczynkę, która była wnuczką Urszuli von Seydlitz. W czterech narożach znajdują się tarcze herbowe.</i>
15	<i>Krzyż upamiętniający poległych i zamordowanych żołnierzy Armii Krajowej.</i>
16	<i>Pamiątkowy marmurowy krzyż ustawiony z okazji początku nowego stulecia.</i>
17	<i>Płyta nagrobna Jacoba Friedricha tutejszego wikariusza, który był nauczycielem.</i>
18	<i>Południowe wejście do kościoła z portalem z 1611 r.</i>
19	<i>Pochodzący z roku 1726 pomnik św. Jerzego, patrona miasta.</i>
20	<i>Figura św. Jana Nepomucena.</i>
21	<i>Płyta nagrobna Adalberta Sadiela i jego żony Theresii Lustig.</i>
22	<i>Kamienna figurka pochylonej postaci. Według legend ma to być postać żebraka lub mnicha ofiarowującego na rzecz budowy kościoła swój ostatni grosz. Inne przekazy wskazują, że może to być fundator kościoła – Bolesław Kędzierzawy.</i>



**X**



Odpowiedzi należy przestać na e-mail: [poczta@trino.pttk.pl](mailto:poczta@trino.pttk.pl) lub za pomocą formularza.

Zgodnie z Rozporządzeniem Parlamentu Europejskiego i Rady (UE) 2016/67 z dnia 27.04.2016 r. w sprawie ochrony osób fizycznych w związku z przetwarzaniem danych osobowych i w sprawie swobodnego przepływu takich danych oraz uchylenia dyrektywy 95/46 (ogólne rozporządzenie o ochronie danych, tzw. RODO), przesyłając wyraża zgodę na publikację na liście osób, które przebyły trasę TRIno na stronie internetowej <http://trino.pttk.pl/>.

