

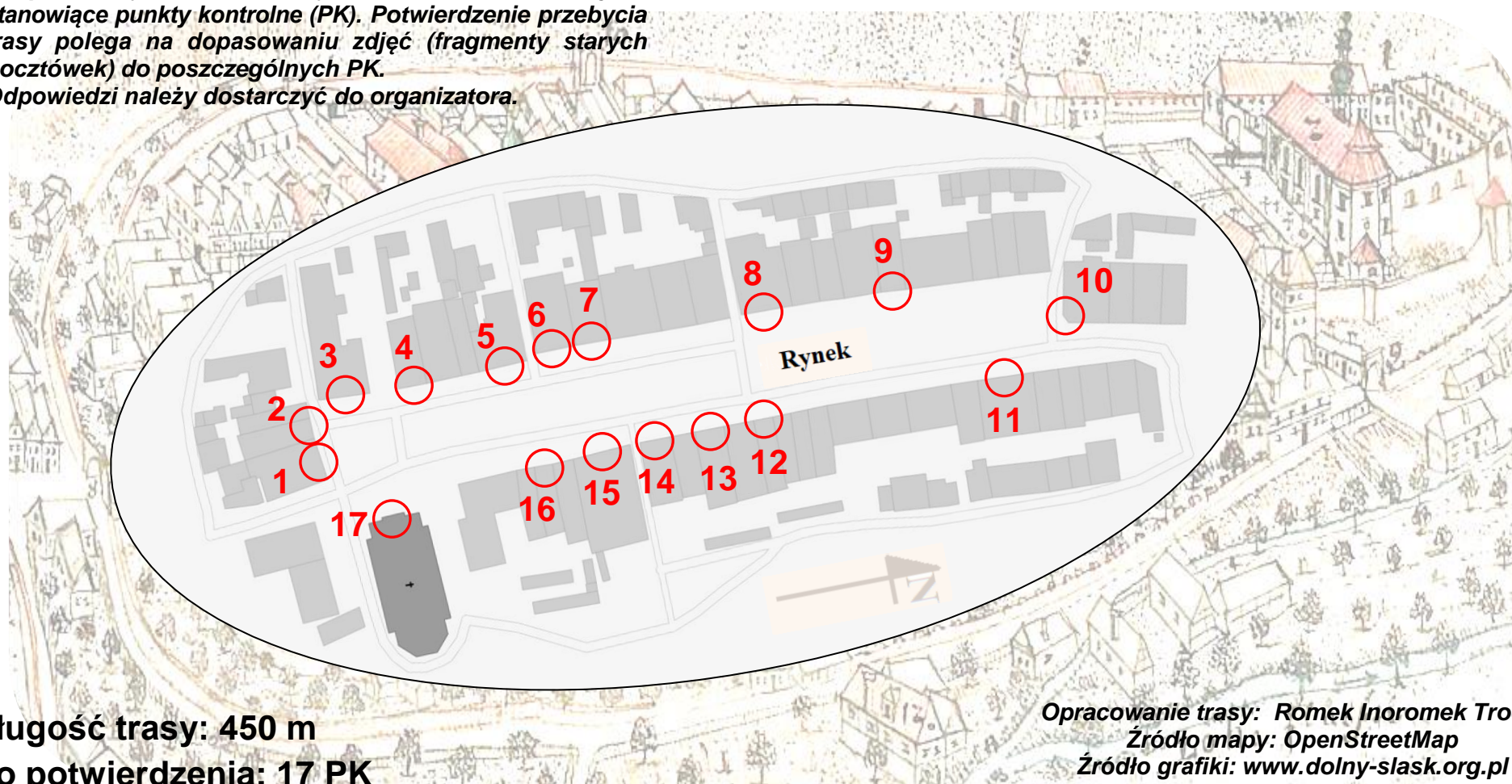


NIEMCZA – Wąski i długi

9/D/18

Rynek w Niemczy - niewielkim miasteczku Dolnego Śląska, leżącym nad Słężą jest wyjątkowy. Ma specyficzny kształt dość wąskiego i długiego prostokąta. Takie rynki są niezwykle rzadkie i noszą miano rynku wrzecionowatego. Rynek jak i samo miasteczko mogą pochwalić się wielowiekową historią. Ratusz znajduje się nie na środku placu, jak to jest na ogół w innych miastach, tylko jest budynkiem wplecionym w rząd kamieniczek.







Na planie Rynku w Niemczy zaznaczono różne miejsca stanowiące punkty kontrolne (PK). Potwierdzenie przebycia trasy polega na dopasowaniu zdjęć (fragmenty starych pocztówek) do poszczególnych PK. Odpowiedzi należy dostarczyć do organizatora.



Długość trasy: 450 m
Do potwierdzenia: 17 PK

Opracowanie trasy: **Romek Inoromek Trocha**
Źródło mapy: **OpenStreetMap**
Źródło grafiki: **www.dolny-slask.org.pl**
Aktualność: **sierpień 2018 r. Wersja 1.0.**

Turystyczno-Rekreacyjna Impreza na Orientację (9/D/18)



Odpowiedzi należy przesłać na e-mail: poczta@trino.pttk.pl
lub za pomocą formularza.

Przesłanie odpowiedzi oznacza zgodę na umieszczenie na liście osób, które przebyły TRInO.

trino.pttk.pl

