



ŁÓDŹ – Aleja Tadeusza Kościuszki „uboższa siostra“ Piotrkowskiej

2/E/16

Na mapie zaznaczono kolorem niebieskim różne obiekty - punkty kontrolne (PK).
Do każdego z nich należy dopasować zdjęcie. Zdjęć oraz pytań jest więcej.
To uczestnik decyduje, które są prawidłowe, a które nie mają związku z trasą.
Litera ze zdjęcia wskaże pytanie na które należy udzielić odpowiedzi.
Właściwe pary **NUMER PK – LITERA ZE ZDJĘCIA** oraz odpowiedzi na pytania,
jako potwierdzenie przebycia trasy, należy dostarczyć do organizatora.

Budowa trasy: Dariusz Mazurek
Aktualizacja: marzec 2016 r.

Legenda

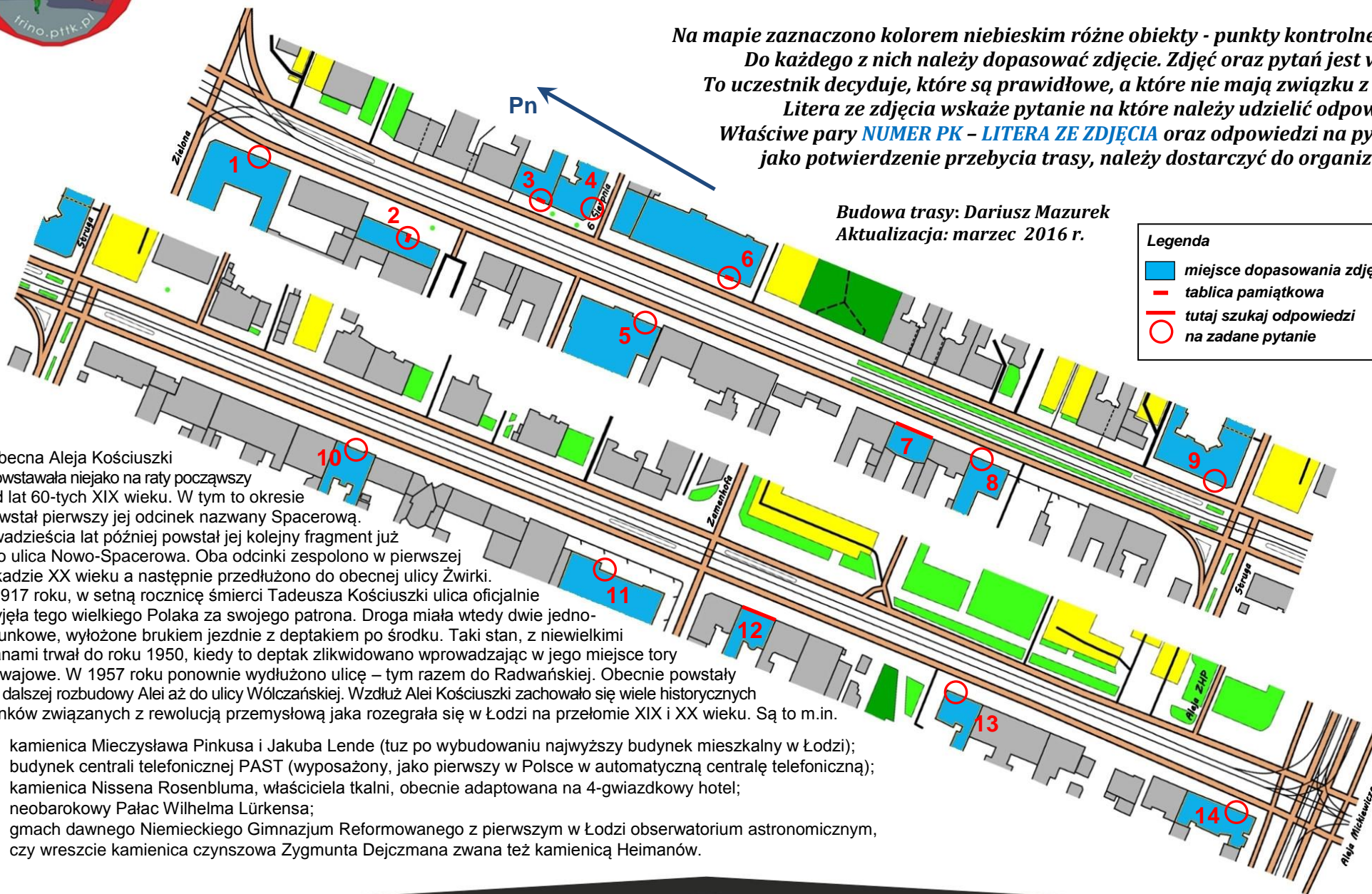
- miejsce dopasowania zdjęcia
- tablica pamiątkowa
- tutaj szukaj odpowiedzi na zadane pytanie

Obecna Aleja Kościuszki powstawała niejako na raty począwszy od lat 60-tych XIX wieku. W tym to okresie powstał pierwszy jej odcinek nazwany Spacerową. Dwadzieścia lat później powstał jej kolejny fragment już jako ulica Nowo-Spacerowa. Oba odcinki zespolono w pierwszej dekadzie XX wieku a następnie przedłużono do obecnej ulicy Żwirki.




W 1917 roku, w setną rocznicę śmierci Tadeusza Kościuszki ulica oficjalnie przyjęła tego wielkiego Polaka za swojego patrona. Droga miała wtedy dwie jednokierunkowe, wyłożone brukiem jezdnie z deptakiem po środku. Taki stan, z niewielkimi zmianami trwał do roku 1950, kiedy to deptak zlikwidowano wprowadzając w jego miejsce tory tramwajowe. W 1957 roku ponownie wydłużono ulicę – tym razem do Radwańskiej. Obecnie powstały plany dalszej rozbudowy Alei aż do ulicy Wólczańskiej. Wzdłuż Alei Kościuszki zachowało się wiele historycznych budynków związanych z rewolucją przemysłową jaka rozegrała się w Łodzi na przełomie XIX i XX wieku. Są to m.in.

- kamienica Mieczysława Pinkusa i Jakuba Lende (tuz po wybudowaniu najwyższy budynek mieszkalny w Łodzi);
- budynek centrali telefonicznej PAST (wyposażony, jako pierwszy w Polsce w automatyczną centralę telefoniczną);
- kamienica Nissena Rosenbluma, właściciela tkalni, obecnie adaptowana na 4-gwiazdkowy hotel;
- neobarokowy Pałac Wilhelma Lürkensa;
- gmach dawnego Niemieckiego Gimnazjum Reformowanego z pierwszym w Łodzi obserwatorium astronomicznym,
- czy wreszcie kamienica czynszowa Zygmunta Dejczmana zwana też kamienicą Heimanów.

Długość trasy: 1,25 km
Do potwierdzenia: 14 PK



Turystyczno-Rekreacyjna Impreza na Orientację (2/E/16)



Turystyczno-Rekreacyjna Impreza na Orientację (2/E/16)

A	<i>Ile brązowych szyszek zawisło nad wejściem?</i>
B	<i>Ile nagich bobasków zdobi front obiektu?</i>
C	<i>W którym roku wzniesiono ten budynek?</i>
D	<i>Ile kolumn wspiera niszę z drzwiami wejściowymi?</i>
E	<i>Jaka tkalnia się tutaj znajduje?</i>
F	<i>Ile sów przysiadło na gzymsie powyżej pierwszego piętra?</i>
G	<i>W którą rocznicę ufundowano tablicę?</i>
H	<i>Ile schodków prowadzi do wejścia?</i>
J	<i>Jakie Towarzystwo prowadziło Męskie Gimnazjum?</i>
K	<i>Co wyróżnia tę bibliotekę spośród innych?</i>
M	<i>Do kogo należała, wzniesiona w latach 1912-1914, rezydencja?</i>
N	<i>Jaka firma wzniosła budynek gimnazjum?</i>
P	<i>Jaki rok widnieje nad wejściem?</i>
R	<i>Jakie działające w Polsce Stowarzyszenie ma tutaj swoją siedzibę?</i>
S	<i>Ile pszczoł krąży wokół ula?</i>
T	<i>Kto zaprojektował tę wielkowiejską kamienicę?</i>
U	<i>Dokąd prowadzą drzwi w walizce?</i>
W	<i>Z ilu balkonów można podziwiać ulicę?</i>

Odpowiedzi należy przesłać na e-mail: poczta@trino.pttk.pl lub za pomocą formularza.

Przesłanie odpowiedzi oznacza zgodę na umieszczenie na liście osób, które przebyły TRInO.

