



Świebodzin

Od rynku na zamek

1/F/20

Obszar, na którym powstał Świebodzin, najprawdopodobniej aż do przełomu XIII i XIV w. był terytorium wielkopolskim. Jeszcze w 1296 roku potwierdzona jest zwierzchność nad tym obszarem Władysława Łokietka, ale już wkrótce również Brandenburczyków i książąt głogowskich. W dokumencie z 1302 roku został wymieniony Gniewomir ze Świebodzina, urzędnik wielkopolski, który pod koniec życia osiadł w tej miejscowości. W 1319 r. Świebodzin występuje już jako miasto, a wkrótce również jako stolica okręgu. Potwierdzenie praw miejskich z 1469 r. kończy proces formowania się jego prawnej struktury. W XV wieku nastąpił szybki rozwój gospodarczy miasta. Zbudowano wówczas podstawy lokalnego rzemiosła, m.in. sukiennictwa, rozwijały się cechy i kwitł handel. Rozbudowano mury miejskie, wzmocniono zamek, wzniesiono mурowany ratusz. W czasy nowożytne Świebodzin wraz z najbliższym otoczeniem wchodzi jako śląska enklawa pośród ziem brandenburskich, a samo miasto, jako jedno z licznych miast królewskich dziedzicznego Księstwa Głogowskiego. Sukno świebodzińskie, aż do XVIII w., było ważnym towarem eksportowym. Podobne zainteresowanie kierowano na wytwarzane w mieście piwo, a od XVIII w. również na tutejsze wina. Po zajęciu Śląska przez Prusy w 1740 r. obszar świebodziński stał się powiatem. Dramatycznym okresem w dziejach miasta była wojna siedmioletnia (1756-1763). Stałe pobytu i przemarsze wojsk, kontrybucje i rekwiizycje zrujnowały budżet miasta i zasoby jego mieszkańców. Druga połowa XIX wieku, mimo kilku momentów kryzysu, była dla miasta czasem dalszego rozwoju, dzięki któremu uzyskało ono przemysłowe oblicze. Przemysł, zwłaszcza sukienniczy, podlegał specjalizacji. Znaczną część produkcji przeznaczono na eksport. Czas II wojny światowej przebiegał w Świebodzinie raczej spokojnie, z dala od walk frontowych. Zajęcie Świebodzina w końcu stycznia 1945 r. było początkiem czasowej administracji rosyjskiej, którą dopiero w okresie od marca do maja zastępowały stopniowo władze polskie. Wraz z przyłączeniem Ziemi Zachodnich do Polski nastąpiła całkowita wymiana ludności przybyłej do miasta i jego okolic, głównie z dawnych kresów Rzeczypospolitej. Zmieniło się również radykalnie oblicze gospodarcze Świebodzina. Zupełnie zarzucono dawne tradycje browarnicze oraz sukiennicze.

źródło: www.bip.swiebodzin.eu

Na mapie czerwonymi okręgami zaznaczono punkty kontrolne (PK).

Do każdego z nich wykonano zdjęcie. Dopasowane zdjęcia, jako potwierdzenie przebycia trasy, należy dostarczyć do organizatora.

Uwaga! Zdjęć jest więcej, wybierz tylko te właściwe.

Długość trasy: 1,2 km
Do potwierdzenia: 20 PK








Legenda

- pomnik, głaz, obelisk
- kapliczka, figura religijna
- krzyż
- inny obiekt

Opracowanie trasy: **Sławomir Otap**
Kreślenie mapy: **Dariusz Mazurek**

Aktualność: **marzec 2018 r.**
wersja 1.0

Turystyczno-Rekreacyjna Impreza na Orientację (1/F/20)

**A****B****C****D****E****F****G****H****J****K****L****I****M****N****O****P****R****S****T****V****W****Y****U****X****Z**

Odpowiedzi należy przestać na e-mail: poczta@trino.pttk.pl lub za pomocą formularza.

Zgodnie z Rozporządzeniem Parlamentu Europejskiego i Rady (UE) 2016/679 z dnia 27 kwietnia 2016 r. w sprawie ochrony osób fizycznych w związku z przetwarzaniem danych osobowych i w sprawie swobodnego przepływu takich danych oraz uchylenia dyrektywy 95/46/WE (ogólne rozporządzenie o ochronie danych, tzw. RODO), przesyłający wyraża zgodę na publikację na liście osób, które przebyły trasę TRInO na stronie internetowej <http://trino.pttk.pl/>.