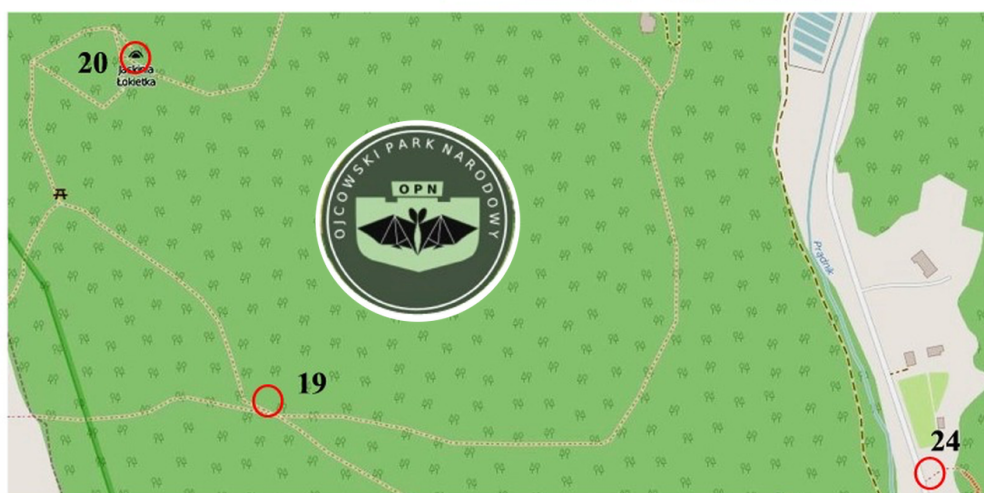
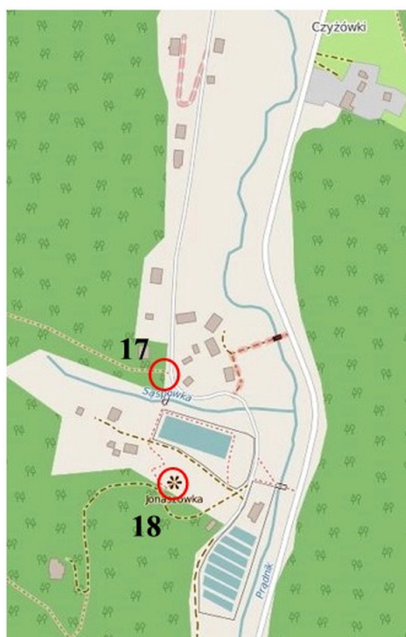
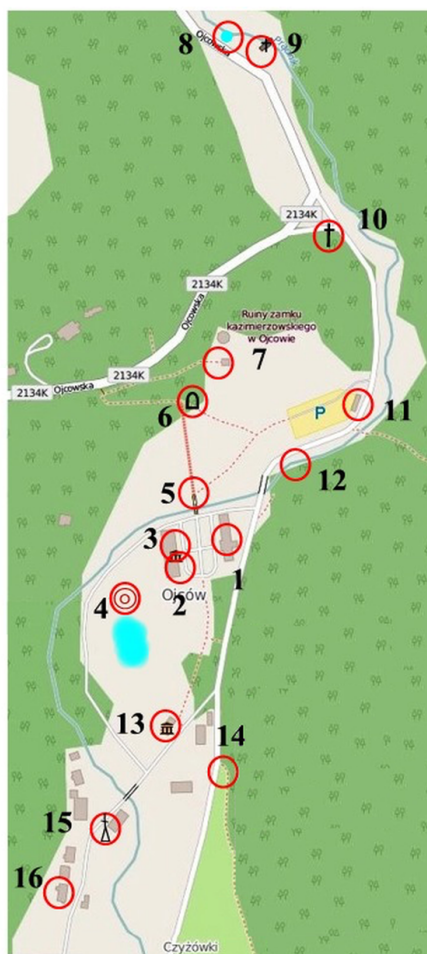




Ojców

14/K/16

Od Źródełka Jana do Źródełka Miłości



Na planie Ojcowa i okolic zaznaczono różne miejsca będące punktami kontrolnymi (PK). Potwierdzenie przebycia trasy polega na udzieleniu odpowiedzi na zadane pytania i dostarczeniu ich do organizatora.

Długość trasy: 4 km
Do potwierdzenia: 25 PK

Aktualność: luty 2016 r.

Mapa: © autorzy OpenStreetMap

Opracowanie trasy: Sławomir Otap



Wersja: 1.0.

Turystyczno-Rekreacyjna Impreza na Orientację (14/K/16)

PK 1	Hotel pod Kazimierzem. Obecnie siedziba Ośrodka Dydaktyczno-Edukacyjnego Ojcowskiego Parku Narodowego (OPN). Ile schodków prowadzi do głównego wejścia?
PK 2	Dawny Hotel „Pod Łokietkiem”. Był główną kwaterą oddziałów powstańców 1863 r. pod dowództwem płk Apolinarego Kurowskiego. Obecnie siedziba Muzeum Przyrodniczego OPN. Jaki napis widnieje pod koroną?
PK 3	Tablica poświęcona Władysławowi Szaferowi - inicjatorowi utworzenia OPN. W którą rocznicę utworzenia OPN odsłonięto tablicę?
PK 4	Pagórek nad stawem. Informację o jakim drzewie znajdziesz na tablicy na wzgórku?
PK 5	Węzeł szlaków turystycznych. Jaka jest odległość do Groty Łokietka?
PK 6	Tablica ku czci partyzantów Armii Krajowej. Kiedy miała miejsce obława?
PK 7	Zamek w Ojcowie. Budowa zamku wiąże się z panowaniem Kazimierza Wielkiego w XIV w. Wcześniej istniał tu gród drewniano-ziemny. Zamek zabezpieczał Kraków przed Luksemburczykami. Do dzisiejszych czasów zachowały się tylko ruiny. Ile betonowych ław znajduje się przed bramą zamku?
PK 8	Źródło Jana wtórne znajduje się na wysokości 316 m n.p.m. Jaka jest temperatura wody wypływającej ze źródła?
PK 9	Kaplica św. Jana Rzemieślnika zwana Kaplicą na Wodzie znajduje się w miejscu dawnych łaźniek zdrojowych, przebudowanych na obiekt sakralny w 1901 r. Na ilu drewnianych podporach stoi kaplica?
PK 10	Krzyż upamiętniający misje parafialne. W którym roku odbyły się misje?
PK 11	Drewniany budynek, siedziba Biura Obsługi Ruchu Turystycznego PTTK. Ciekawostką jest drzewo, które wyrasta ze środka budynku. Ile betonowych stopni prowadzi do środka budynku?
PK 12	Skąta „Dygasówka” - tablica poświęcona miłośnikowi i znawcy przyrody, pedagoga i poety. Jak się nazywał?
PK 13	Budynek „Bazaru Warszawskiego” - Muzeum Regionalnego. Ile tablic ze starymi gazetami stoi za budynkiem?
PK 14	Droga Zamkowa to jedna z dawnych głównych dróg prowadzących do Ojcowia, była szlakiem łączącym królewskie zamki w Korzkwi, Smardzowicach i Ojcowie. Jaka była jej inna nazwa?
PK 15	Kamienna kapliczka z krzyżem. Czyj obraz znajduje się w kapliczce?
PK 16	Willa Dulewiczówka. Ile drewnianych słupów podpira zabudowany taras?
PK 17	Węzeł szlaków turystycznych. Jaka jest odległość do Bramy Krakowskiej?
PK 18	Skąta Jonaszówka. Punkt widokowy. Ile drewnianych ławek tu umieszczono?
PK 19	Węzeł szlaków turystycznych. Jaka jest odległość do Jaskini Nietoperzowej?
PK 20	Grota Łokietka położona 125 m nad dnem Doliny Sąspowskiej. Jest największą jaskinią w OPN - ma długość 320 m i składa się z kilku korytarzy i sal. Którym wejściem wchodzi z turystami uprawniony przewodnik?
PK 21	Wąwóz Ciasne Skątki. Czego dotyczy znak zakazu?
PK 22	Brama Krakowska - skalna brama powstała w wyniku procesów erozyjnych w dolinie Prądnika, zamykająca wylot Wąwozu za Krakowską Bramą do doliny. Dawniej prowadził tędy szlak handlowy z Krakowa na Śląsk. Jaka jest odległość do Jaskini Ciemnej?
PK 23	Grota w skale. Jakie kolory szlaków turystycznych widnieją na drzewie obok groty?
PK 24	Jaskinia Ciemna składa się z obszernej komory, przechodzącej w zwężający się korytarz. Ma ona prawie 90 m długości, 20 szerokości i wysokość do kilkunastu metrów. Przed jaskinią znajduje się rekonstrukcja obozowiska neandertalskiego. Jaka jest różnica wzniesień na szlaku do jaskini?
PK 25	Źródło Miłości, z którego wypływa woda o temperaturze 9,2°C. Z jakiej wysokości n.p.m. wypływa woda?

Odpowiedzi należy przestać na e-mail: poczta@trino.pttk.pl lub za pomocą formularza.

Przesłanie odpowiedzi oznacza zgodę na umieszczenie na liście osób, które przebyły trasę TRInO.