



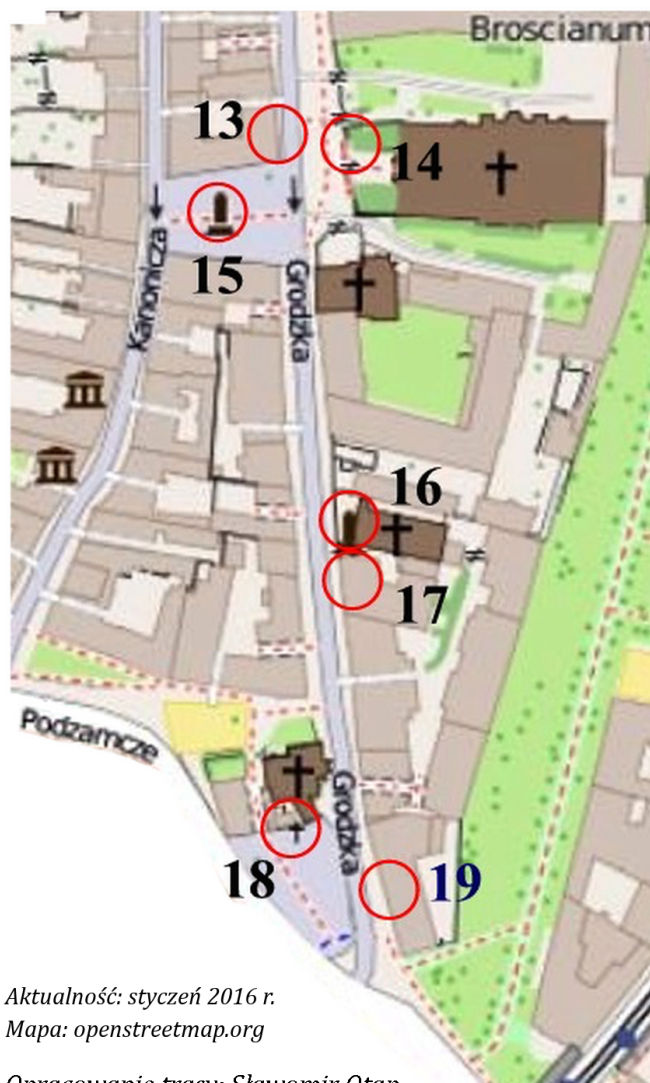
Kraków

6/K/16

Ulicą Grodzką pod Wawel

Na planie ulicy Grodzkiej (podzielonej na dwie zachodzące na siebie części) zaznaczono różne miejsca, będące punktami kontrolnymi (PK). Potwierdzenie przebycia trasy polega na udzieleniu odpowiedzi na zadanie pytania lub dopasowaniu odpowiednich zdjęć do poszczególnych PK.

**Długość trasy: ok. 700 m
Do potwierdzenia: 19 PK**




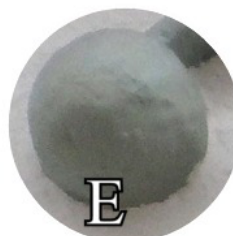
Źródło: wikipedia.org

Aktualność: styczeń 2016 r.
Mapa: openstreetmap.org

Opracowanie trasy: Sławomir Otap

Turystyczno-Rekreacyjna Impreza na Orientację (6/K/16)

PK 1	Kamienica Szarffenbergerów - dawna drukarnia – dopasuj zdjęcie
PK 2	Dom nr 7 – dopasuj zdjęcie
PK 3	Dom nr 15 - należał do malarza z przełomu XVIII i XIX w. Michała Stachowicza - dopasuj zdjęcie
PK 4	Dom narożny - dopasuj zdjęcie
PK 5	Dom nr 22, w którym w 1840 r. urodziła się Helena Modrzejewska - jedna z najwybitniejszych aktorek świata - dopasuj zdjęcie
PK 6	Dom nr 24 - dopasuj zdjęcie
PK 7	Dom nr 32 - Kamienica „Podelwie”. Informacja o niej ukazała się już w 1431 r. - dopasuj zdjęcie
PK 8	Dom nr 27 - dopasuj zdjęcie
PK 9	Dom nr 33 - dopasuj zdjęcie
PK 10	Dom nr 38 - Kamienica „Pod Elefanty”. Jakie zwierzęta widnieją na elewacji?
PK 11	Dom nr 40 - Pałac Stadnickich, pierwotnie dom należał do śląskiego rodu Pernusów. Która Gmina?
PK 12	Dom nr 48. Muzeum czego?
PK 13	Dom nr 53. W roku 1403 budynek został zakupiony przez Uniwersytet Krakowski. W 1719 r. Collegium przebudowano. Wewnątrz znajduje się czworoboczny dziedziniec otoczony w XVII w. arkadowymi krużgankami. Jakie COLLEGIUM się tu mieści?
PK 14	Kościół św. św. Piotra i Pawła został wzniesiony jako pierwszy w Krakowie obiekt architektury barokowej na miejscu niewielkiej świątyni gotyckiej spalonej w roku 1455. Budowę rozpoczęto w 1596 r. a doprowadzono do końca w 1619 r. Na ogrodzeniu rzeźby apostołów wykonane z wapienia pińczowskiego (obecnie kopie oryginałów z 1722 r.) Co trzyma w prawym ręku postać pierwsza od lewej strony?
PK 15	Pomnik Piotra Skargi. Jakie daty widnieją na cokole pomnika?
PK 16	Kościół św. Marcina – postawiony w XVII wieku na miejscu dawnego romańskiego, pochodzącego z XII wieku. Od roku 1816 kościół należy do krakowskiej gminy ewangelickiej. Z prawej strony wejścia pionowy słupek z napisami w kilku językach. Jaka jest polska treść napisu?
PK 17	Dom nr 58 należący do kościoła św. Marcina. Jaka data widnieje na budynku?
PK 18	Krzyż Katyński na placu przed kościołem św. Idziego wzniesionego na początku XIV wieku. Na ścianie pamiątkowa tablica. Komu w hołdzie postawiono ten Krzyż?
PK 19	Dom nr 64 - Arsenał Władysława IV. Wybudowany w połowie XVII w. Przebudowany i podwyższony w 1898 r. był siedzibą Instytutu Geografii UJ, a od 2005- Wydziału Polonistyki. Jaka data widnieje nad wejściem?



Odpowiedzi należy przesłać na e-mail: poczta@trino.pttk.pl lub za pomocą formularza.

Przesłanie odpowiedzi oznacza zgodę na umieszczenie na liście osób, które przebyły trasę TRInO.

trino.pttk.pl