

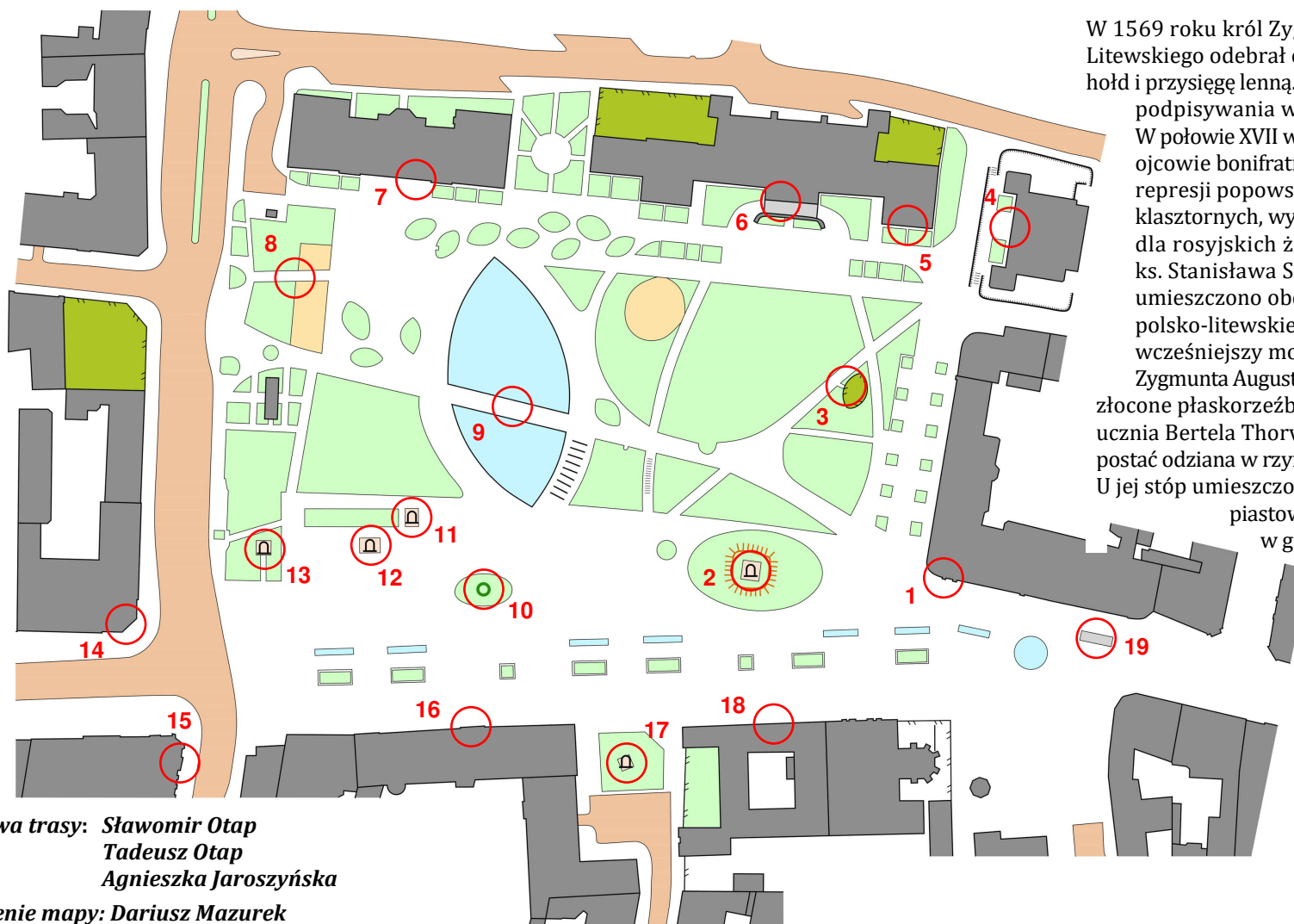


# Lublin

## Wokół Placu Litewskiego

1/L/15

Na mapie zaznaczono punkty kontrolne (PK). Do każdego z nich zadano pytanie.  
Odpowiedzi na pytania, jako potwierdzenia przebycia trasy, należy dostarczyć do Organizatora.



W 1569 roku król Zygmunt August w miejscu obecnego Placu Litewskiego odebrał od księcia pruskiego Albrechta Fryderyka hołd i przysięgę lenną. Plac ponownie pełnił ważną rolę podczas podpisywania w tym samym roku Unii Lubelskiej. W połowie XVII wieku w części zachodniej placu osiedlili się ojcowie bonifratrzy. Po kasacie zakonu, będącej wynikiem represji popowstaniowych i wyburzeniu zabudowań klasztornych, wytyczono tu plac Musztry przeznaczony dla rosyjskich żołnierzy. W 1826 roku, z inicjatywy ks. Stanisława Staszica, w pobliżu placu Musztry, umieszczono obelisk upamiętniający zawarcie unii polsko-litewskiej. Zastąpił on zniszczony przez Rosjan wcześniejszy monument wystawiony w 1569 r. przez Zygmunta Augusta. Klasycystyczny, żeliwny obelisk zdobiony płaskorzeźbami wykonane przez Pawła Malińskiego, ucznia Bertela Thorvaldsena. Polską przedstawia kobieca postać odziana w rzymską togę z koroną królewską na głowie. U jej stóp umieszczona została tarcza zawierająca godło – piastowskiego orła. Litwę symbolizuje kobieta w greckim chitonie z księżycą mitrą na głowie i herbem Pogoni.

Ośrodek „Brama Grodzka – Teatr NN”




**Długość trasy: ok. 1 km**  
**Do potwierdzenia: 19 PK**

**Budowa trasy:** Sławomir Otap  
Tadeusz Otap  
Agnieszka Jaroszyńska

**Kreślenie mapy:** Dariusz Mazurek

**Aktualność:** kwiecień 2019 r.  
**Wersja 2.0**

Legenda:

-  pomnik, obelisk
-  pomnik przyrody, drzewo
-  inny obiekt

## Turystyczno-Rekreacyjna Impreza na Orientację (1/L/15)

PK 1	<i>Ekлекtyczny budynek Hotelu Europa. Wzniesiono go w latach 1865-1867 w miejscu dawnych ogrodów należących do książyk Czarotoryskich, według projektu architekta gubernialnego Ludwika Szamotoy.</i>
	<b>Na jakim budynku wzorował się jego projektant?</b>
PK 2	<i>Pomnik Unii Lubelskiej z 1569 r. Pierwszy pomnik został ufundowany z inicjatywy Zygmunta Augusta. Obecny odsłonięto w 1926 r., po przebudowie placu. Tablica informacyjna przed pomnikiem.</i>
	<b>Co znajdowało się w miejscu kamiennego obelisku?</b>
PK 3	<i>Obserwatorium meteorologiczne Zakładu Meteorologii i Klimatologii.</i>
	<b>Jakiego Wydziału?</b>
PK 4	<i>Wybudowany w II połowie XVII w. barokowy pałac Czarotoryskich. Wzniesiono go wg projektu Tylmana z Gameren. Pod koniec XIX w. mieściła się tutaj fabryka tytoniu i tabaki.</i>
	<b>Co mieściło się w pałacu w okresie międzywojennym?</b>
PK 5	<i>Pałac Lubomirskich, pierwotnie barokowy, po przebudowie przeprowadzonej w 1829 r. klasycystyczny. Kamienna tablica z brązowym odlewem kobiecego popiersia „Gloria Amore Victis“.</i>
	<b>Komu jest dedykowana?</b>
PK 6	<i>Pałac Lubomirskich. Po wojnie mieścił się tutaj Wydział Politologii UMCS.</i>
	<b>Co istniało w tym miejscu w XVI w.?</b>
PK 7	<i>Pałac Gubernialny. Wzniesiono go z przeznaczeniem na siedzibę władz guberni. Po 1918 roku w budynku mieściła się dyrekcja Okręgu II Korpusu Wojska Polskiego, w czasie II wojny światowej gmach zajmowały niemieckie władze wojskowe. Po wojnie budynek został przekazany UMCS. Tablica poświęcona pierwszemu rektorowi UMCS Henrykowi Raabemu.</i>
	<b>Z którego roku pochodzi tablica?</b>
PK 8	<i>Plac zabaw pomiędzy fontanną a ulicą 3 Maja.</i>
	<b>Ile drzew – pomników przyrody – rośnie na terenie placu zabaw?</b>
PK 9	<i>Lubelska fontanna multimedialna to najmłodszy tego typu obiekt w Polsce. Stoi ona na miejscu, gdzie dawniej znajdował się sobór prawosławny.</i>
	<b>Ile tabliczek z zakazem kąpeli znajduje się na granitowych obrzeżach?</b>
PK 10	<i>Topola czarna, posadzona w miejscu, gdzie do niedawna roślo „Drzewo Wolności“ zasadzone tutaj w 1880 roku dla upamiętnienia powstania styczniowego.</i>
	<b>Ile ławek otacza drzewo?</b>
PK 11	<i>Odsłonięty 10 listopada 2001 r. pomnik Józefa Piłsudskiego.</i>
	<b>Kto powinien „uczciwie dla kraju pracować“?</b>
PK 12	<i>Grób Nieznanego Żołnierza. Odsłonięto go 11 stycznia 2018 roku. Swoją formą nawiązuje on do pomnika, który stał tutaj przed wojną.</i>
	<b>Żołnierzom których lat poświęcony jest pomnik?</b>
PK 13	<i>Pomnik Konstytucji 3 Maja wzniesiony w 1971 r. dla upamiętnienia 180. rocznicy jej uchwalenia.</i>
	<b>Które rocznice Konstytucji zostały jeszcze upamiętnione na pomniku?</b>
PK 14	<i>Wzniesiony na początku XX w. budynek banku. W okresie międzywojennym był siedzibą Banku Polskiego, później Narodowego Banku Polskiego, a obecnie mieści się tu Kredyt Bank.</i>
	<b>Co przedstawia płaskorzeźba umieszczona nad głównym wejściem?</b>
PK 15	<i>Hotel Bristol – dawny gmach Kasy Przemysłowców Lubelskich. W okresie międzywojennym była tu prowadzona przez Józefa Rutkowskiego jedna z popularniejszych w mieście restauracji.</i>
	<b>Jaki rok widnieje na budynku od strony ulicy Kołłątaja?</b>
PK 16	<i>Wzniesiony w 1861 roku gmach Poczty Głównej. Obecny wygląd zyskał on w wyniku przeprowadzonej w latach 1921-1924 przebudowie. Uroczystego otwarcia odnowionej poczty dokonał w 1924 r. odwiedzający Lublin Marszałek Józef Piłsudski.</i>
	<b>Ile koziołków „skacze“ po Poczcie?</b>
PK 17	<i>Pomnik poety i prozaika, Józefa Czechowicza.</i>
	<b>Co zadecydowało o tym, że pomnik stoi właśnie w tym miejscu?</b>
PK 18	<i>Kościół i klasztor o.o. kapucynów z 1726-1733. Tablica poświęcona tragedii smoleńskiej.</i>
	<b>W którym roku odsłonięto tablicę?</b>
PK 19	<i>Podczas prac archeologicznych prowadzonych przed współczesną przebudową Krakowskiego Przedmieścia odkryto różne nawierzchnie historycznej ulicy. Dzisiaj pokazane są one pod wbudowaną w deptak szybą.</i>
	<b>Z jakiego okresu pochodzi najwcześniejsza trwała nawierzchnia Krakowskiego Przedmieścia?</b>

Odpowiedzi należy przestać na e-mail: [poczta@trino.pttk.pl](mailto:poczta@trino.pttk.pl) lub za pomocą formularza. Przesłanie odpowiedzi oznacza zgodę na umieszczenie na liście osób, które przebyły TRInO.