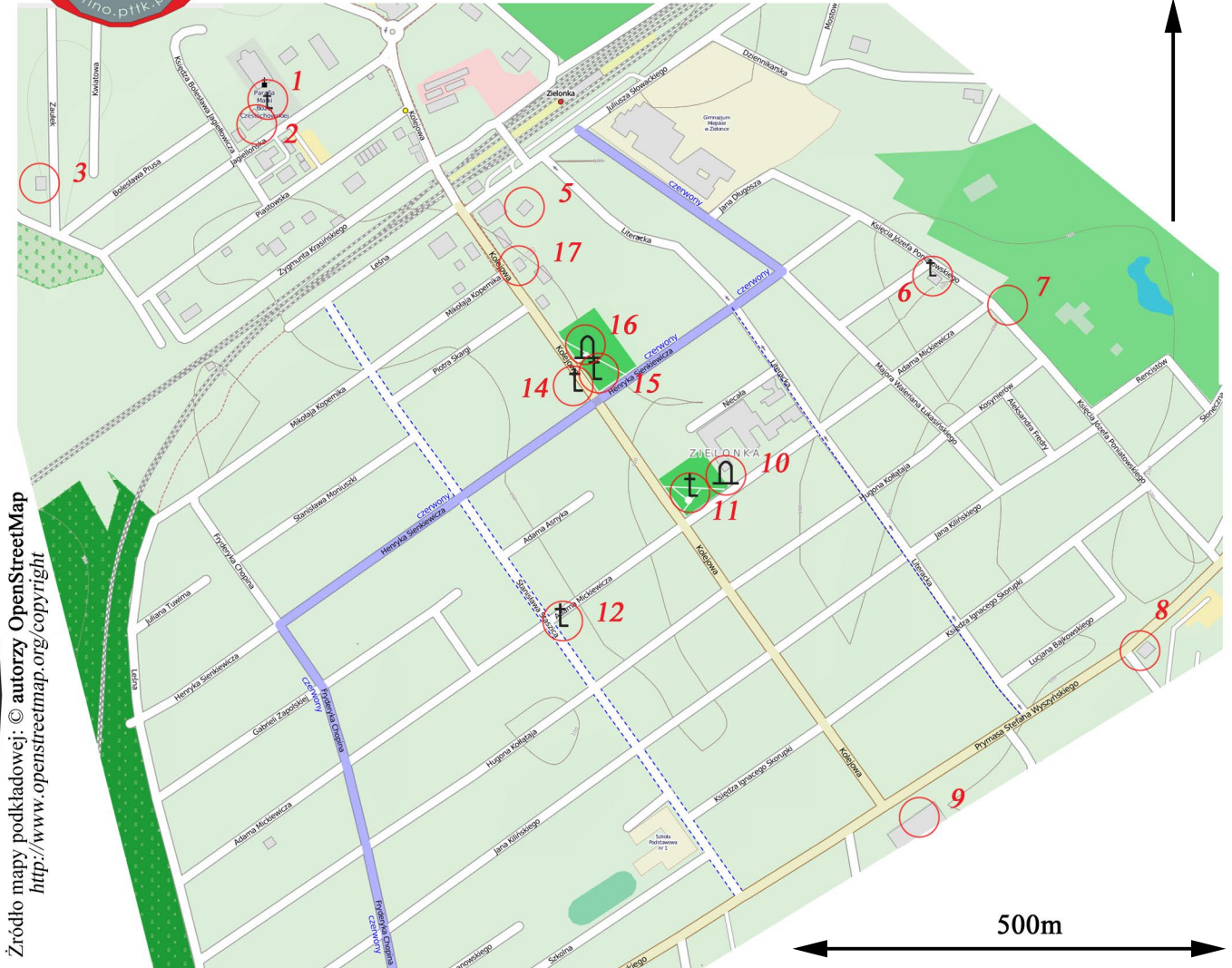




Zielonka

Okruchy historii

10/M/14



Źródło mapy podkładowej: © autorzy OpenStreetMap
<http://www.openstreetmap.org/copyright>

Zielonka to miasto i gmina w województwie mazowieckim, w powiecie wołomińskim, ok. 20 km na północny wschód od centrum Warszawy.

Na przełomie XVII i XVIII wieku powstały folwark i karczma nazywane najpierw Mutka-Zielonka, potem częściej Nutka-Zielonka, dając początek nazwie miasta.

Jednym z najważniejszych wydarzeń historycznych, jakie miało miejsce na obszarze Zielonki, była bitwa stoczona w czasie Powstania Kościuszkowskiego. W czasie Powstania Listopadowego, na wydmie, nieopodal obecnego Domu Rencistów wzniesiony był budynek, w którym szyto mundury dla polskich wojsk. Tę część wydmy do początku XX wieku nazywano Szwalnią lub Szwalnicą.




Na przełomie XIX i XX wieku powstała centralna część miasta Zielonka Letnisko. Jej początek wiąże się z utworzeniem w samym końcu XIX wieku przystanku przy linii Kolei Warszawsko-Petersburskiej, w miejscu jak na okolice Warszawy bardzo atrakcyjnym. Na walory letniska składały się przede wszystkim piękne, częściowo pokryte lasami wydmy wraz z malowniczą Górą Horową i czystą, idącą zakolami o pięknych brzegach, ocienionych drzewami rzeką Długą.

W początkowych latach XX w., aż do pierwszej wojny światowej na wielu parcelach wznoszono domy mieszkalne, przeważnie letniskowe. Najpoważniejsze działania I Wojny Światowej ominęły Zielonkę. Nie obyło się jednak bez dramatycznych wydarzeń. Wśród nich wymienić trzeba wywiezienie z Zielonki wielu robotników w dniach 11 i 12 X 1916 r. do przymusowej pracy w niemieckich zakładach zbrojeniowych.

Obecnie Zielonka jest ośrodkiem głównie mieszkaniowym i usługowym, a także podwarszawską miejscowością rekreacyjną. Wyznaczonych jest tu kilka szlaków turystycznych i rowerowych.

Na planie Zielonki zaznaczono różne obiekty, stanowiące punkty kontrolne (PK). Do każdego z nich zadane zostało pytanie. Odpowiedzi - będące potwierdzeniem przebycia trasy - należy dostarczyć do organizatora.

Legenda

-  budynek
-  pomnik
-  krzyż, kapliczka

Długość trasy: 5 km
Budowniczy: Renata i Tomasz Łascy
Aktualność mapy: kwiecień 2018 r.
Wersja: 3.3


Turystyczno-Rekreacyjna Impreza na Orientację

Pytania

- PK 1** Kościół pw. Matki Bożej Częstochowskiej wybudowany w latach 1936-1975r. Jaka jest najwcześniejsza data z krzyża stojącego przed wejściem do kościoła?
- PK 2** Willa w stylu wczesnego modernizmu. Ile kolumn znajduje się od strony południowej?
- PK 3** Willa we wczesnym stylu dworowym. Ile jest okien na piętrze od strony wschodniej?
- PK 4** (usunięty)
- PK 5** Drewniany dom letniskowy sprzed I wojny światowej. Jaki jest kolor ażurowych zdobień frontu budynku?
- PK 6** Jaki jest motyw zdobień frontonu domu?
- PK 7** Dawny gmach Schroniska Nauczycielek w stylu neogotyckim, zaprojektowany przez Stefana Szyllera (architekta gmachu Politechniki Warszawskiej). Co obecnie znajduje się w budynku?
- PK 8** Wojskowy Instytut Techniczny Uzbrojenia. W którym roku powstał?
- PK 9** Dawny budynek kina WIARUS. Co się w nim obecnie mieści?
- PK 10** Tablica pamiątkowa. Liście jakiego drzewa znajdują się po prawej stronie tekstu?
- PK 11** Z czym w trzecim tysiącleciu?
- PK 12** Jaki rok widnieje na kapliczce?
- PK 13** (usunięty)
- PK 14** Jaka data widnieje na kapliczce?
- PK 15** Krzyż poświęcony pamięci Ani Szałaty, harcerki ZHR, wolontariuszki Fundacji Follereau tragicznie zmarłej w wieku 11 lat. Kto upamiętnia jej postać?
- PK 16** Czym zwieńczony jest pomnik?
- PK 17** Najstarszy budynek mieszkalny w Zielonce z II połowy XVIIIw. Co oznacza skrót SPK?

Odpowiedzi należy przestać na e-mail: poczta@trino.pttk.pl lub za pomocą formularza.

Przesłanie odpowiedzi oznacza wyrażenie zgody na publikację na liście osób, które przebyły TRInO.



trino.pttk.pl

