



12/M/19






Łosice Dłoń przyszłym pokoleniom

Pierwsze wzmianki o Łosicach, miejscowości położonej na południowo-zachodnim krańcu historycznej dzielnicy Polski – Podlasiu, pochodzą z roku 1264. Natomiast udokumentowana historia miasta rozpoczyna się 10 maja 1505 roku. Tego dnia w Radomiu król Polski i wielki książę litewski Aleksander Jagiellończyk wydał przywilej, na mocy którego przeniósł miasto Łosice z prawa ruskiego i litewskiego na prawo magdeburskie. Zaowocowało to nadaniem miastu regularnego rozplanowania, którego centrum stał się od tego momentu prostokątny rynek z wybiegającymi z niego ośmioma ulicami. W 1569 r. w wyniku unii lubelskiej Zygmunt II August przekazał Polsce prowincje litewskie, w tym Podlasie. Łosice weszły tym samym do Korony. Trudno jednak mówić, aby był to szczególnie dobry okres w historii miasta. Przyczynił się do tego zwłaszcza potop szwedzki, który doprowadził do kompletnego zniszczenia miasta. Dopiero w okresie stanisławowskim obserwujemy przyśpieszony rozwój miejscowości, który zaowocował na początku XIX wieku awansem Łosic do rangi miasta powiatowego. Niestety w wyniku represji popowstaniowych straciły one prawa miejskie i zostały zdegradowane do roli gminy. Krótko po wybuchu II wojny światowej 12 IX 1939 r. do miasta dotarły pierwsze oddziały niemieckie. Władze okupacyjne przystąpiły do tworzenia dla stanowiącej 70% mieszkańców miasta diaspory żydowskiej getta. Zlikwidowano je latem 1942 roku wywożąc wszystkich Żydów do Trebłinki. Już po wojnie, w 1956 r., z części powiatów: bialskiego, siedleckiego i sokołowskiego utworzono powiat łosicki, co przyczyniło się do przyspieszenia rozwoju miasta. Powiat funkcjonował do 1975 roku. Jego reaktywacja nastąpiła 1 stycznia 1999 roku, tym razem w strukturach województwa mazowieckiego.

Pn

Nlot

Legenda

-  pomnik, głaz, obelisk
-  kapliczka, figura religijna
-  krzyż
-  inny obiekt
-  pomnik przyrody, drzewo

LOP: 6-10

Na mapie, czerwonymi okręgami, zaznaczono punkty kontrolne (PK).
Do każdego z nich zadano pytanie. Odpowiedzi na pytania,
jako potwierdzenie przebycia trasy, należy dostarczyć
do organizatora.

Długość trasy: 4,2 km
Do potwierdzenia: 25 PK

Opracowanie trasy i kreślenie mapy: Dariusz Mazurek
Aktualność: sierpień 2019 r.
wersja 1.0

Turystyczno-Rekreacyjna Impreza na Orientację (12/M/19)

PK 1	Wzniesiony w latach 2000-2006 kościół Trójcy Świętej. Krzyż pamiątkowy. Kiedy dokładnie poświęcono plac pod budowę kościoła?
PK 2	Poniemiecki schron ceglany dla wartownika z okresu II wojny światowej. Stoi on przy najładniejszym w powiecie domu drewnianym należącym pierwotnie do dr Witolda Wróblewskiego. Ile okienek obserwacyjnych ma schron?
PK 3	Barokowa, murowana figura przydrożna z 1775 roku wystawiona na pamiątkę misji świętych. Ile szpiczasto zakończonych prętów składa się na furtkę prowadzącą „donikąd”?
PK 4	Pomnik ustawiony w miejscu, gdzie stał dwór należący do lekarza Władysława Czarkowskiego, organizatora i przywódcy powstania styczniowego na Ziemi Łosickiej, straconego przez carskich oprawców w lipcu 1863 r. Jak nazywano potocznie dwór?
PK 5	Unikatowa motorowa łódź sondażowa Ł-3, tzw. „ełka” przeznaczona do prac hydrograficznych na Bałtyku. Swoją służbę zakończyła w październiku 1983 r. Dzięki komu miasto uzyskało dofinansowanie na remont łodzi?
LOP – Linia Obowiązkowego Przebycia. Na zaznaczonym czerwoną linią odcinku ścieżki edukacyjnej biegnącej wokół Zalewu Łosickiego znajduje się 5 punktów kontrolnych, do których zadano pytania. Odpowiedzi na nie stanowią potwierdzenie przebycia LOP.	
PK 6	Ile łącznie gatunków ryb przedstawiono na leśnych puzzlach?
PK 7	Jak nazywa się „władca” wśród ważek?
PK 8	Na jakiej literze siedzi wiewiórka?
PK 9	Jakie zwierzę znajduje się między czaplą siwą a jętką?
PK 10	Piskleta jakiego ptaka po wykluciu są szarobure, a czarne pióra pojawiają się sukcesywnie w ciągu pierwszego roku życia?
PK 11	Mural zatytułowany „Dłoń przyszlým pokoleniom” i upamiętniający 750 lat istnienia Łosic. Jakich 4 kolorów użyto do odcisnięcia na nim dłoni?
PK 12	Pomnik upamiętniający 100. rocznicę odzyskania niepodległości i 200. rocznicę powstania Diecezji Siedleckiej. Jakie słowa umieszczono na szarfie trzymanej przez orła w szponach?
PK 13	Wzniesiony na początku XX wieku dom dla właściciela browaru, od 1945 roku użytkowany przez ZOZ. Ile okrągłych otworów znajduje się na poddaszu?
PK 14	Budynek dawnego klasztoru księży Komunistów, tzw. seminarium z I poł. XIX wieku, wykorzystywany następnie jako szpital, a po rewitalizacji siedziba Transgranicznego Centrum Dialogu Kultur. W jakiej miejscowości znajduje się druga siedziba Centrum?
PK 15	Neogotycki kościół św. Zygmunta z pocz. XX wieku. Mogiła powstańca styczniowego na cmentarzu przykościelnym. Gdzie został śmiertelnie ranny pochowany tutaj powstaniec?
PK 16	Neogotycka kaplica cmentarna św. Stanisława Biskupa i Męczennika z 1845 r. Trzy Dęby Pamięci. Kim z zawodu byli upamiętnieni?
PK 17	Skwer Męczenników Katynia. Jak nazywa się jedna (dowolna) z wymienionych na tablicy ciekawostek skalnych?
PK 18	Kapliczka przydrożna z 1957 roku. Co w ten sposób upamiętniono?
PK 19	Cmentarz parafialny. Zbiorowa mogiła żołnierzy 6 Brygady Wileńskiej AK poległych w walce z UB i KBW w lipcu 1948 roku. Jaki pseudonim nosił oficer?
PK 20	Krzyż w miejscu, gdzie stała dawna cerkiew unicka Zaśnięcia Matki Bożej. Znajdował się w niej słynący cudami obraz Matki Bożej Przczystej. Obraz ten umieszczono obecnie w ołtarzu bocznym kościoła św. Zygmunta. Co oprócz Unii Brzeskiej jeszcze tutaj upamiętniono? (patrz srebrna tabliczka)
PK 21	Deklaracja ogólna z 1 kwietnia 1928 roku powołująca do istnienia Bank Spółdzielczy w Łosicach. Ile wynosił jeden udział?
PK 22	Park im. króla Aleksandra Jagiellończyka. W 2018 roku miała miejsce jego rewitalizacja, w wyniku której park wzbogacił się o podświetlaną fontannę, plac zabaw dla dzieci oraz zadaszoną estradę. Podczas prac budowlanych odkryto, niejako przy okazji, relikty fundamentów pewnej budowli. Co to za obiekt?
PK 23	Eklektyczna, żydowska kamienica czynszowa wzniesiona na przełomie XIX i XX wieku. Przez długie lata służyła ona młodzieży, jako Szkoła Rolnicza. Kiedy zorganizowano tutaj gimnazjum miejskie?
PK 24	Łosicki Dom Kultury. Przed budynkiem ustawiono dwa pomniki. Pierwszy z nich upamiętnia 400-lecie Unii Brzeskiej i Podlaskich Unitów – męczenników za wiarę, a drugi marszałka Józefa Piłsudskiego. Ławeczka w formie sowy. Ile zdjęć wkomponowano w ławkę?
PK 25	Pierwsi Żydzi pojawili się w Łosicach pod koniec XVII wieku. Tuż przed wybuchem wojny stanowili już 70% populacji miasta. Po wkroczeniu Niemców, wszyscy zostali odizolowani w getcie, a następnie wywiezieni, w sierpniu 1942 roku, do Trebłinki i zamordowani. Założony w 1690 roku cmentarz żydowski. Skąd pochodzi cytat umieszczony na jednej z tablic?

Odpowiedzi należy przesałać na e-mail: poczta@trino.pttk.pl lub za pomocą formularza.

Zgodnie z Rozporządzeniem Parlamentu Europejskiego i Rady (UE) 2016/679 z dnia 27 kwietnia 2016 r. w sprawie ochrony osób fizycznych w związku z przetwarzaniem danych osobowych i w sprawie swobodnego przepływu takich danych oraz uchylenia dyrektywy 95/46/WE (ogólne rozporządzenie o ochronie danych, tzw. RODO), przesyłający wyraża zgodę na publikację na liście osób, które przebyły trasę TRInO na stronie internetowej <http://trino.pttk.pl/>.