



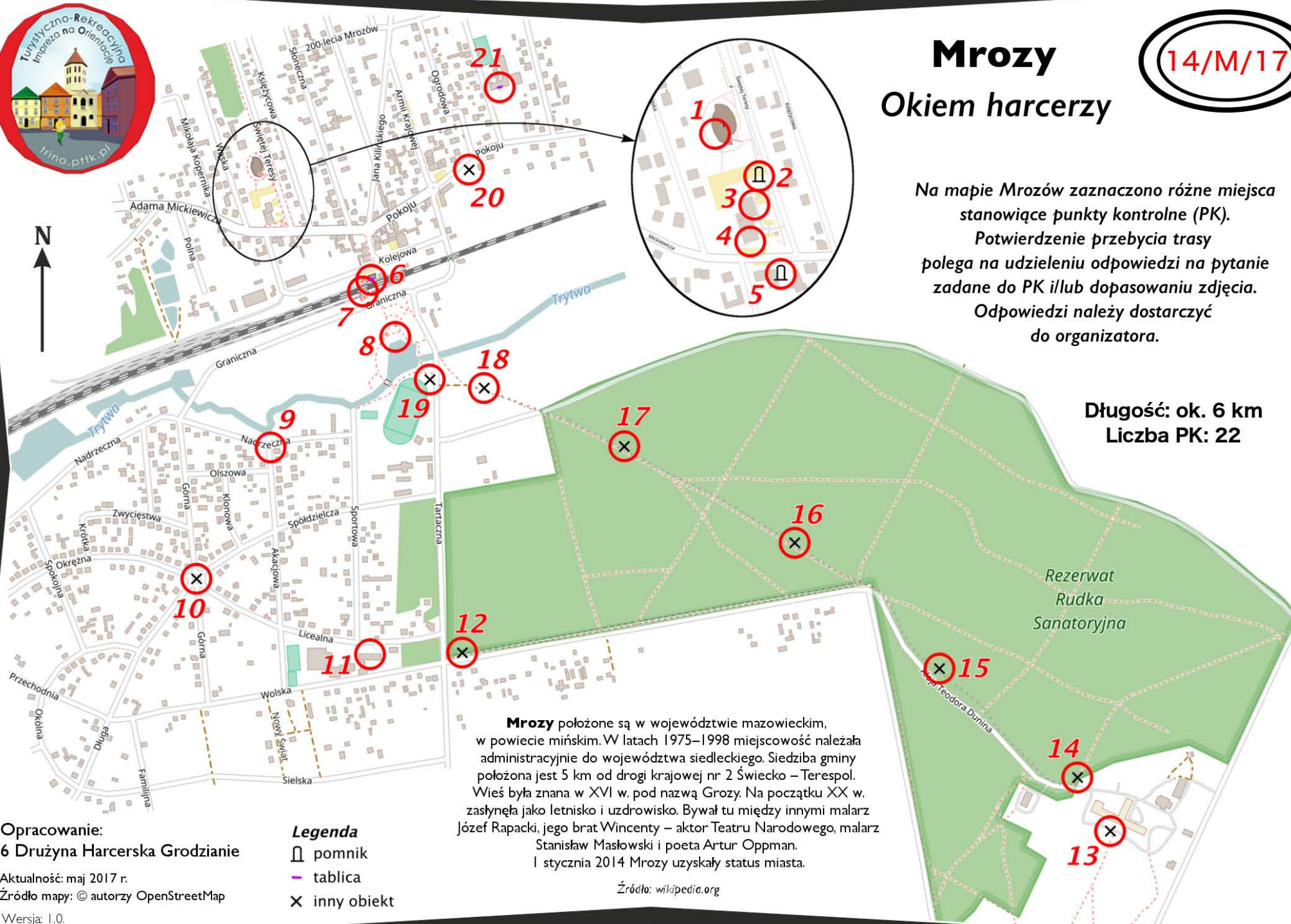
Mrozy

Okiem harcerzy

14/M/17

Na mapie Mrozów zaznaczono różne miejsca stanowiące punkty kontrolne (PK).
Potwierdzenie przebycia trasy polega na udzieleniu odpowiedzi na pytanie zadane do PK illub dopasowaniu zdjęcia.
Odpowiedzi należy dostarczyć do organizatora.

Długość: ok. 6 km
Liczba PK: 22



Mrozy położone są w województwie mazowieckim, w powiecie mińskim. W latach 1975–1998 miejscowość należała administracyjnie do województwa siedleckiego. Siedziba gminy położona jest 5 km od drogi krajowej nr 2 Świecko – Terespol. Wieś była znana w XVI w. pod nazwą Grozy. Na początku XX w. zasłynęła jako letnisko i uzdrowisko. Bywał tu między innymi malarz Józef Rapacki, jego brat Wincenty – aktor Teatru Narodowego, malarz Stanisław Masłowski i poeta Artur Oppman. 1 stycznia 2014 Mrozy uzyskały status miasta.

Źródło: wikipedia.org

Opracowanie:
6 Drużyna Harcerska Grodzianie

Aktualność: maj 2017 r.
Źródło mapy: © autorzy OpenStreetMap


Wersja: 1.0.

Legenda

- pomnik
- tablica
- inny obiekt

Turystyczno-Rekreacyjna Impreza na Orientację (14/M/17)

| | |
|----------------|---|
| PK 1 | Harcówka Po której stronie drzwi są harcerze? |
| PK 2 | Pomnik ks. Tadeusza Fertaka <i>Dopasuj zdjęcie.</i> |
| PK 3 | Ochotnicza Straż Pożarna Kto czuwa nad strażakami? |
| PK 4 | Gminne Centrum Kultury Czyje imię nosi GCK? |
| PK 5 | Pomnik Mieszkańcom jakiej miejscowości dziękujemy? |
| PK 6 | Dworzec PKP. Ile dzieci było w transporcie? |
| PK 7 | Tunel Jakie warzywa można kupić na straganie? |
| PK 8 | Park z małą sceną Kto jest patronem parku? |
| PK 9 | <i>Dopasuj zdjęcie.</i> |
| PK 10 | <i>Dopasuj zdjęcie.</i> |
| PK 11 | Zespół Szkół Jaki cytat widnieje na budynku? |
| PK 12 | PZU Ścieżka Zdrowia Ile numerów alarmowych znajduje się na tablicy informacyjnej? |
| PK 13 | Sanatorium Rudka Ile kolumn podtrzymuje „leżakownię”? |
| PK 14 | Park sanatoryjny Jakie walory mają zachowane kępy jodeł? |
| PK 15 | Ścieżka edukacyjna Kogo lub czego brakuje na zdjęciu? (patrz następna strona) |
| PK 16 | Ścieżka edukacyjna Kogo lub czego brakuje na zdjęciu? (patrz następna strona) |
| PK 17 | Ścieżka edukacyjna Kogo lub czego brakuje na zdjęciu? (patrz następna strona) |
| PK 18 | Tramwaj konny Trasa wiedzie do sanatorium dla...? |
| PK 19 | Renowacja wagonika Ile podkładów jest pod tablicą? <i>Dopasuj zdjęcie.</i> |
| PK 20 | <i>Dopasuj zdjęcie.</i> |
| PK 21 | Szkoła Podstawowa Prof. Szczepan Pieniążek - profesor od...? |
| PK 22 BONUS | Gdzie znajduje się element ze zdjęcia obok? |




Odpowiedzi należy przestać na e-mail: poczta@trino.pttk.pl lub za pomocą formularza.
Przesłanie odpowiedzi oznacza zgodę na umieszczenie na liście osób, które przebyły trasę TRInO.

Turystyczno-Rekreacyjna Impreza na Orientację (14/M/17)



PK 15



PK 16



PK 17



trino.pttk.pl