



Osieck

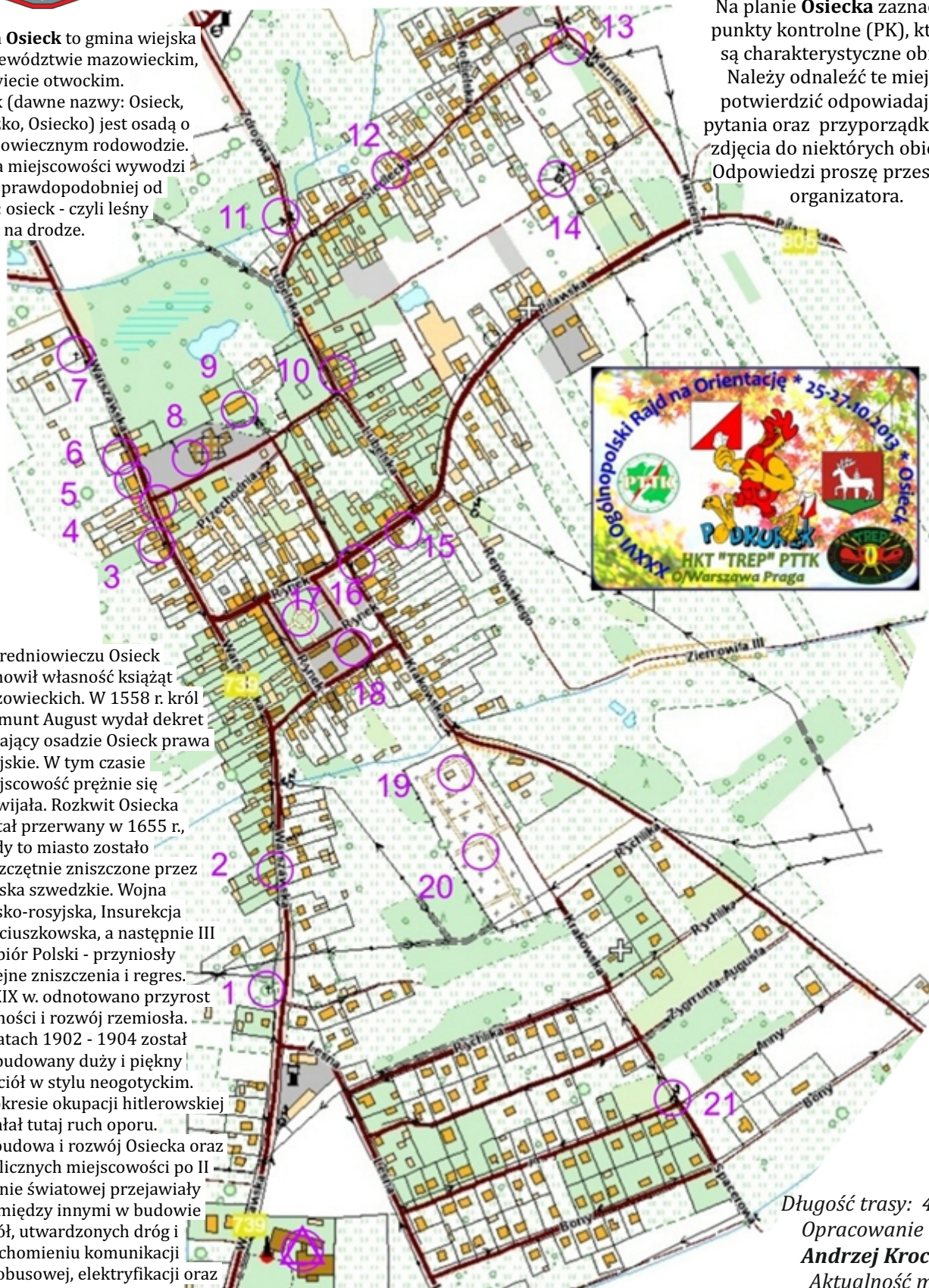
Wędrówki Podkurkowe

2/M/13

Gmina **Osieck** to gmina wiejska w województwie mazowieckim, w powiecie otwockim.

Osieck (dawne nazwy: Osieck, Osieczko, Osiecko) jest osadą o średniowiecznym rodowdziej. Nazwa miejscowości wywodzi się najprawdopodobniej od słowa: osieck - czyli leśny zasiek na drodze.

Na planie **Osiecka** zaznaczono punkty kontrolne (PK), którymi są charakterystyczne obiekty. Należy odnaleźć te miejsca i potwierdzić odpowiadając na pytania oraz przyporządkowując zdjęcia do niektórych obiektów. Odpowiedzi proszę przesłać do organizatora.



W średniowieczu Osieck stanowił własność książąt mazowieckich. W 1558 r. król Zygmunt August wydał dekret nadający osadzie Osieck prawa miejskie. W tym czasie miejscowość pręźnie się rozwijała. Rozkwit Osiecka został przerwany w 1655 r., kiedy to miasto zostało doszczętnie zniszczone przez wojska szwedzkie. Wojna polsko-rosyjska, Insurekcja Kościuszkowska, a następnie III rozbiór Polski - przyniosły kolejne zniszczenia i regres. W XIX w. odnotowano przyrost ludności i rozwój rzemiosła. W latach 1902 - 1904 został wybudowany duży i piękny kościół w stylu neogotyckim. W okresie okupacji hitlerowskiej działał tutaj ruch oporu. Odbudowa i rozwój Osiecka oraz okolicznych miejscowości po II wojnie światowej przejawiały się między innymi w budowie szkół, utwardzonych dróg i uruchomieniu komunikacji autobusowej, elektryfikacji oraz powołaniu wielu lokalnych instytucji.





Źródło mapy: <http://geoportal.gov.pl/>

Długość trasy: **4,15 km**
Opracowanie trasy:
Andrzej Krochmal
Aktualność mapy:
październik 2013 r.



Turystyczno-Rekreacyjna Impreza na Orientację

Zdjęcia obiektów





Turystyczno-Rekreacyjna Impreza na Orientację



Pytania

- PK 1 Drewniana kapliczka przy ul. Warszawskiej.
Ile jest przedstawionych postaci w kapliczce?
- PK 2 Stare budownictwo ul. Warszawskiej.
Jaki jest numer posesji?
- PK 3 Stary budynek przy ul. Warszawskiej 22.
Ile szlaków turystycznych przebiega obok budynku?
- PK 4 Ostatnia siedziba garncarzy działających od XVI w. w Osiecku – ul. Warszawska 2.
Ile rodzajów naczyń wyrabianych było przez garncarzy na tym terenie?
- PK 5 Najstarszy dom w Osiecku, dawny szpital parafialny – ul. Warszawska 16.
W którym roku zaczęło działać Bractwo Św. Anny?
- PK 6 Stary budynek z 2 poł. XIX w. – ul. Warszawska 8.
Ile jest drewnianych filarów przy drzwiach frontowych?
- PK 7 Kapliczka Św. Antoniego z 1928 r. przy ul. Warszawskiej.
Na ilu stopniach osadzona jest kapliczka?
- PK 8 Neogotycki Kościół po wezwaniu Św. Andrzeja i Bartłomieja z 1902-1907 r.
Ile krzyży, pomników i obelisków znajduje się na ogrodzonym terenie wokół kościoła?
- PK 9 Stara Plebania z 1897 r.
Ile kominów jest widocznych na dachu plebanii?
- PK 10 Stary budynek na ul. Lubelskiej 22.
Jaka jest ilość okien na ścianie frontowej budynku?
- PK 11 Zdroje Starego Miasta.
Ile drewnianych stołów jest na terenie ogrodzonym wokół studni?
- PK 12 Stary budynek na ul. Siedleckiej 13.
Z ilu liter składa się nazwisko gospodarza posesji?
- PK 13 Transformator przy skrzyżowaniu historycznych ul. Siedleckiej i Kamiennej.
Jaki jest numer transformatora?
- PK 14 Transformator.
Jaki numer widnieje na stacji transformatorowej?
- PK 15 Stara zagroda przy ul. Pilawskiej.
Jaki jest numer posesji?
- PK 16 Urząd Gminy w Osiecku – Rynek 1.
Ile urzędowych tablic wisi na ścianie frontowej budynku?
- PK 17 Obelisk w centralnym miejscu na rynku w Osiecku.
Z ilu kamieni składa się symboliczny obelisk?
- PK 18 Budynek Ochotniczej Straży Pożarnej – Rynek.
Którą rocznicę obchodziła straż w Osiecku w 2013 r.?
- PK 19 Kaplica Św. Rocha z 1839-1840 r.
Ile jest ręcznie kłutych, metalowych ćwieków w północnym skrzydle drzwi wejściowych?
- PK 20 Cmentarz. Kwatera Żołnierzy z II Wojny Światowej z 1944 r.
Jaka jest ilość nazwisk na płytach kwatery?
- PK 21 Transformator przy skrzyżowaniu ul. Spacerowej i Bony.
Jaki jest numer transformatora?

Odpowiedzi należy przesłać na e-mail: poczta@trino.pttk.pl lub za pomocą formularza.

Przesłanie odpowiedzi oznacza wyrażenie zgody na publikację na liście osób, które przebyły TRInO.

trino.pttk.pl