

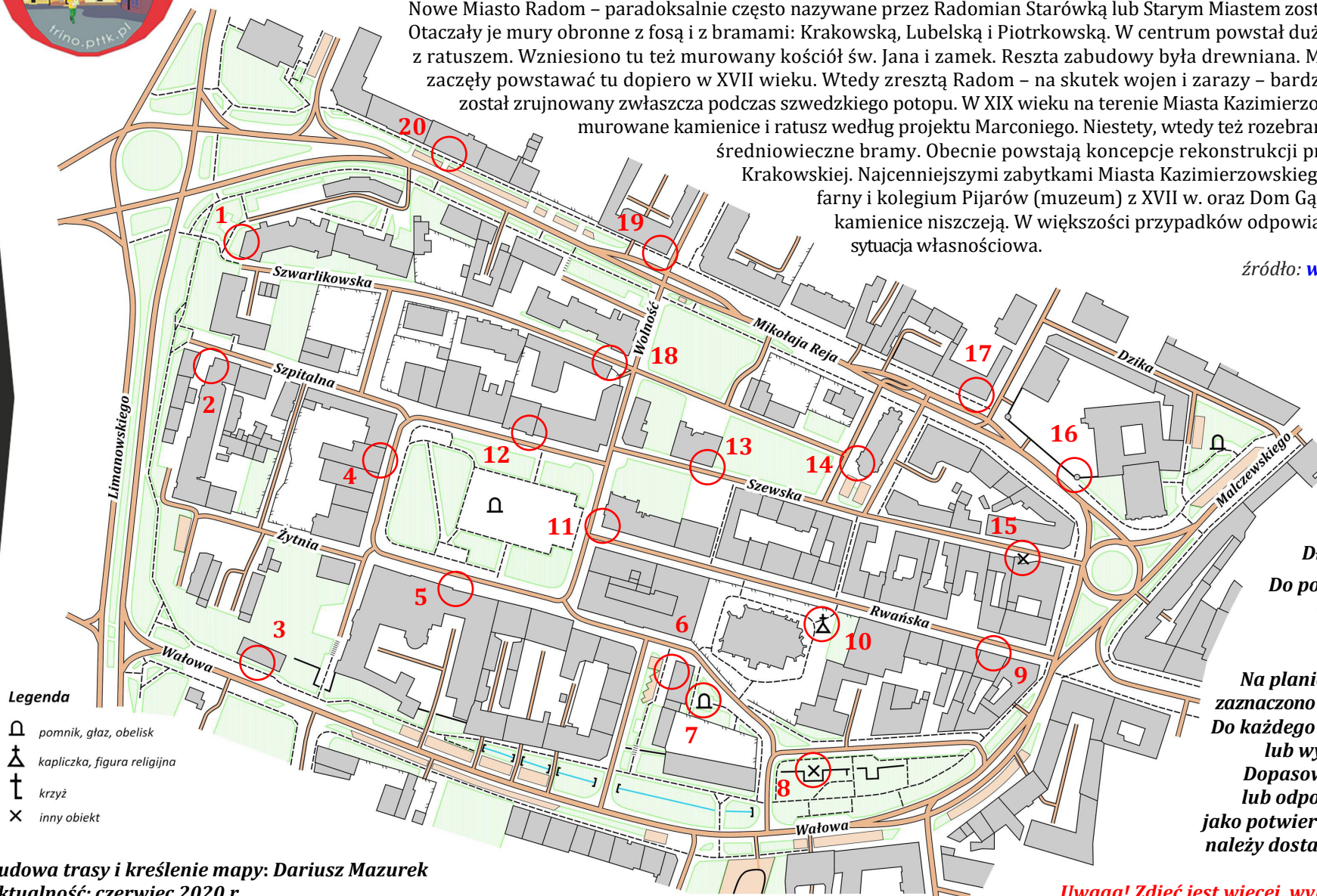


Stary (Nowy) Radom Kazimierzowskie miasto

2/M/16

Nowe Miasto Radom – paradoksalnie często nazywane przez Radomian Starówką lub Starym Miastem zostało założone w XIV w. Otaczały je mury obronne z fosą i z bramami: Krakowską, Lubelską i Piotrkowską. W centrum powstał duży, prostokątny rynek z ratuszem. Wzniesiono tu też murowany kościół św. Jana i zamek. Reszta zabudowy była drewniana. Murowane kamienice zaczęły powstawać tu dopiero w XVII wieku. Wtedy zresztą Radom – na skutek wojen i zarazy – bardzo podupadł. Zamek został zrujnowany zwłaszcza podczas szwedzkiego potopu. W XIX wieku na terenie Miasta Kazimierzowskiego zbudowano murowane kamienice i ratusz według projektu Marconiego. Niestety, wtedy też rozebrane zostały wszystkie średniowieczne bramy. Obecnie powstają koncepcje rekonstrukcji przynajmniej Bramy Krakowskiej. Najcenniejszymi zabytkami Miasta Kazimierzowskiego pozostają kościół farny i kolegium Pijarów (muzeum) z XVII w. oraz Dom Gąski. Niestety liczne kamienice niszczej. W większości przypadków odpowiada za to ich niejasna sytuacja własnościowa.

źródło: www.cozadzien.pl



Długość trasy: 1,7 km
Do potwierdzenia: 20 PK.

Na planie Starego Radomia zaznaczono punkty kontrolne (PK). Do każdego z nich zadano pytanie lub wykonano zdjęcie. Dopasowane do PK zdjęcia lub odpowiedzi na pytania, jako potwierdzenie przebiecia trasy, należy dostarczyć do organizatora.



Budowa trasy i kreślenie mapy: Dariusz Mazurek
Aktualność: czerwiec 2020 r.

wersja 2.0

Uwaga! Zdjęć jest więcej, wybierz tylko te właściwe.

Turystyczno-Rekreacyjna Impreza na Orientację (2/M/16)

PK 3	Kamienica z poł. XIX w., w której w okresie 20-lecia międzywojennego mieścił się cheder – elementarna szkoła żydowska o charakterze religijnym. Jaki numer ewidencyjny nadano kamienicy?
PK 4	Kamienica, dawna siedziba Trybunału Departamentu Radomskiego. Ile głów spogląda na rynek spod gzymsu nad wejściem głównym?
PK 5	Gmach dawnego, założonego w 1684 roku, Kolegium Pijarów – obecnie Muzeum im. Jacka Malczewskiego. Jaki numer widnieje na skrzynce elektrycznej z lewej strony od wejścia?
PK 7	Makieta zamku królewskiego Kazimierza Wielkiego. Jakiemu obiektowi przypisano numer 11?
PK 8	Zrekonstruowany fragment murów obronnych. Dwie armaty. W którym roku Pro Publico Bono?
PK 12	Neorenesansowy ratusz z poł. XIX wieku – obecnie siedziba Archiwum Państwowego. Jak miała na imię osoba, której poświęcono tablicę pamiątkową?
PK 14	Kościół ewangelicko-augsburski z 1774 roku, gruntownie przebudowany. Na ile części podzielone jest każde z dwóch okien prezbiterium?
PK 16	Dawny klasztor sióstr Benedyktynek, zamieniony na więzienie – obecnie z powrotem w rękach kościelnych. Ile okien ma wieżyczka strażnicza?
PK 17	Kto tutaj żył i tworzył?
PK 18	Ile miesięcy funkcjonował tutaj obóz?
PK 20	Które skrzydło budynku zostało wyłączone i dlaczego?



Odpowiedzi należy przesłać na e-mail: poczta@trino.pttk.pl lub za pomocą formularza.
Zgodnie z Rozporządzeniem Parlamentu Europejskiego i Rady (UE) 2016/679 z dnia 27.04.2016 r. w sprawie ochrony osób fizycznych w związku z przetwarzaniem danych osobowych i w sprawie swobodnego przepływu takich danych oraz uchylenia dyrektywy 95/46/WE (ogólne rozporządzenie o ochronie danych, tzw. RODO),
przesyłający wyraża zgodę na publikację na liście osób, które przebyły trasę TRINO na stronie internetowej <http://trino.pttk.pl/>.