




RADOM ul. 25 Czerwca

45/M/16

Ulica 25 Czerwca to jedna z najdłuższych ulic radomskiego Śródmieścia. Została ona wytyczona w II poł. XIX wieku. Nazwa ulicy wielokrotnie ulegała zmianom. Do ok. 1925 roku była to Wysoka, później przemianowana na 1 Maja. W trakcie okupacji Niemcy zmienili jej nazwę na Wehrmachtstraße. Po wojnie powrócono do 1-ego Maja, by w 1989 roku nadać jej obecną nazwę ul. 25 Czerwca, która upamiętnia robotnicze protesty, do których doszło w Radomiu latem 1976 roku.

 Dopasuj zdjęcie i odpowiedź na pytanie

Długość trasy: 1,8 km

Do potwierdzenia:

20 PK w tym 7 zdjęć

Opracowanie trasy: Dariusz Mazurek

Aktualność: czerwiec 2020 r.


Wersja 1.4


Legenda

 pomnik, obelisk

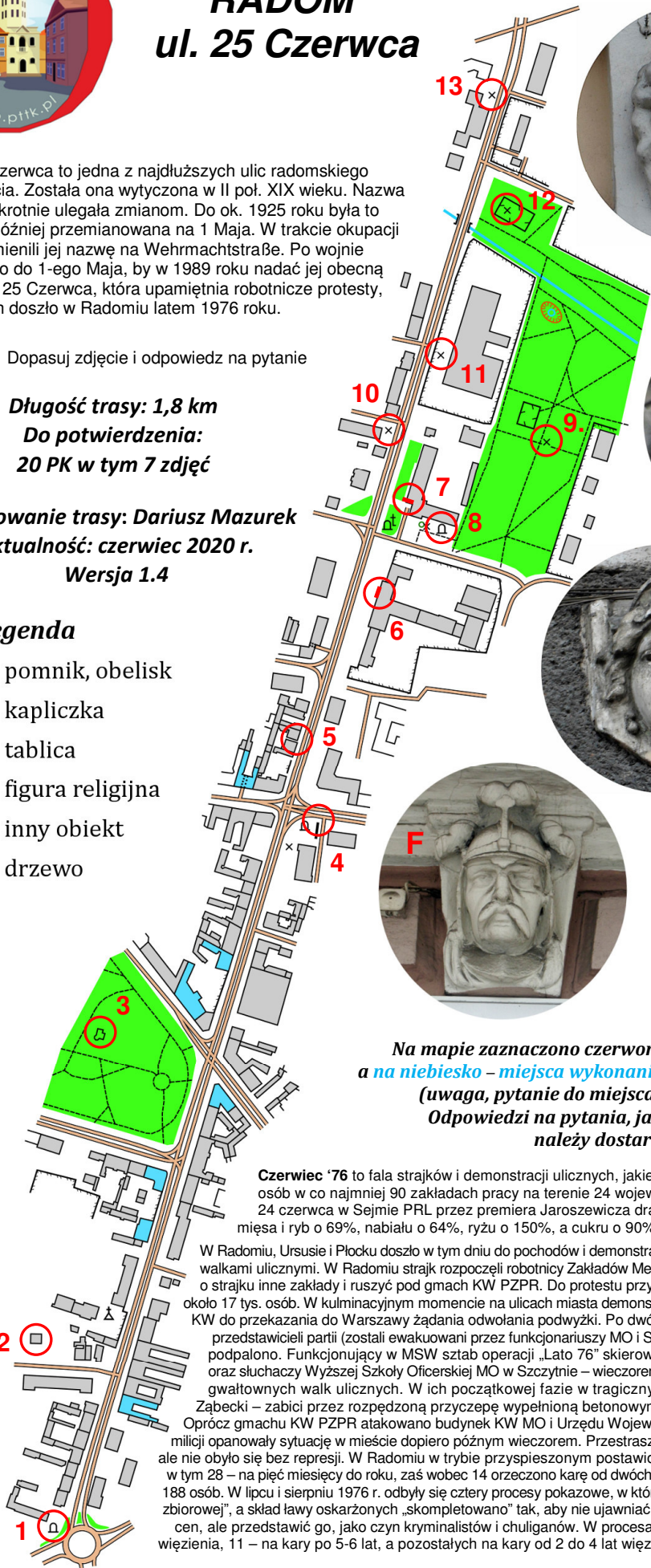
 kapliczka

 tablica

 figura religijna

 inny obiekt

 drzewo



Na mapie zaznaczono czerwonymi okręgami punkty kontrolne (PK), a na niebiesko – miejsca wykonania zdjęć. Do każdego z nich zadano pytanie (uwaga, pytanie do miejsca wykonania zdjęcia wskaże litera). Odpowiedzi na pytania, jako potwierdzenie przebycia trasy, należy dostarczyć do organizatora.

Czerwiec '76 to fala strajków i demonstracji ulicznych, jakie miały miejsce 25 czerwca 1976 r. Objęły one około 70–80 tys. osób w co najmniej 90 zakładach pracy na terenie 24 województw. Bezpośrednią przyczyną protestu była zapowiedziana 24 czerwca w Sejmie PRL przez premiera Jaroszewicza drastyczna podwyżka cen wielu artykułów żywnościowych, w tym mięsa i ryb o 69%, nabiału o 64%, ryżu o 150%, a cukru o 90%.

W Radomiu, Ursusie i Płocku doszło w tym dniu do pochodów i demonstracji, zakończonych starciami z MO, a w Radomiu – dramatycznymi walkami ulicznymi. W Radomiu strajk rozpoczęli robotnicy Zakładów Metalowych im. gen. Waltera, którzy wyszli na ulicę, aby powiadomić o strajku inne zakłady i ruszyć pod gmach KW PZPR. Do protestu przyłączyły się załogi 25 najważniejszych zakładów miasta – ogółem około 17 tys. osób. W kulminacyjnym momencie na ulicach miasta demonstrowało około 20-25 tys. osób. Demonstranci nakłonili i sekretarza KW do przekazania do Warszawy żądania odwołania podwyżki. Po dwóch godzinach oczekiwania okazało się, że w budynku nie ma już przedstawicieli partii (zostali ewakuowani przez funkcjonariuszy MO i SB) i tłum zaczął niszczyć wyposażenie, a przed godz. 15.00 gmach podpalamo. Funkcjonujący w MSW sztab operacji „Lato 76” skierował do miasta oddziały ZOMO z Warszawy, Łodzi, Kielc i Lublina oraz słuchaczy Wyższej Szkoły Oficerskiej MO w Szczytnie – wieczorem zwarte oddziały MO liczyły około 1550 funkcjonariuszy. Doszło do gwałtownych walk ulicznych. W ich początkowej fazie w tragicznym wypadku zginęli dwaj demonstranci – Jan Łabęcki i Tadeusz Ząbek – zabici przez rozpedzoną przyczepę wypełnioną betonowymi płytami, którą spychali w kierunku zbliżających się zomowców. Oprócz gmachu KW PZPR atakowano budynek KW MO i Urzędu Wojewódzkiego. Doszło także do dewastacji sklepów i kradzieży. Oddziały milicji opanowały sytuację w mieście dopiero późnym wieczorem. Przestraszone skalą protestów władze ostatecznie wycofały się z podwyżek, ale nie obyło się bez represji. W Radomiu w trybie przyspieszonym postawiono przed sądem 51 osób. Na kary więzienia skazano 42 osoby, w tym 28 – na pięć miesięcy do roku, zaś wobec 14 orzeczono karę od dwóch do trzech miesięcy aresztu. W zwykłym trybie w Radomiu osądzono 188 osób. W lipcu i sierpniu 1976 r. odbyły się cztery procesy pokazowe, w których wobec oskarżonych zastosowano zasadę „odpowiedzialności zbiorowej”, a skład ławy oskarżonych „skompletowano” tak, aby nie ujawniać prawdziwego charakteru robotniczego protestu przeciw podwyżce cen, ale przedstawić go, jako czyn kryminalistów i chuliganów. W procesach pokazowych 8 osób skazano na drakońskie kary od 8 do 10 lat więzienia, 11 – na kary po 5-6 lat, a pozostałych na kary od 2 do 4 lat więzienia.

źródło: www.czerwiec76.ipn.gov.pl



Turystyczno-Rekreacyjna Impreza na Orientację (45/M/16)

PK 1	Pomnik upamiętniający pobyt w Radomiu premiera rząd R.P. i zarazem prezesa Polskiego Stronnictwa Ludowego, Stanisława Mikołajczyka.
	Z ilu ogniw składa się najdłuższy fragment łańcucha ogrodzenia pomnika?
PK 2	Ciekawa architektonicznie drewniana willa. Ozdobny element nad wejściem.
	Ile gwiazd towarzyszy Słońcu i Księżycowi?
PK 3	XIX-wieczny, zabytkowy park im. Tadeusza Kościuszki. Baszta mieszcząca szałet miejski.
	Ile poprzecznych desek tworzy siedzisko i oparcie ławki stojącej najbliżej wejścia?
PK 4	Tablica zawierająca fragment aktu erekcyjnego pod budowę pomnika poświęconego ludziom skrzywdzonym w związku z robotniczym protestem 25 czerwca 1976 roku.
	Jakie słowa wyryto na plecach robotnika?
PK 5	Zabytkowa kamienica wzniesiona pod koniec XIX wieku.
	Jaki rok umieszczono na fasadzie budynku?
PK 6	Neogotycki budynek z 1902 roku będący siedzibą Miejskiej Szkoły Rzemieślniczo-Przemysłowej im. Jana Kilińskiego, a od roku 1955, Technikum Samochodowego. Tablica upamiętniająca rotmistrza Witolda Pileckiego.
	O czym, jako pierwszy na świecie, pisał upamiętniony?
PK 7	Modernistyczny gmach Dyrekcji Lasów Państwowych z 1938 roku będący w latach 1975-1989 siedzibą Komitetu Wojewódzkiego PZPR. W czasie protestów robotniczych został zdobyty przez demonstrujących i podpalony. Płaskorzeźba odsłonięta w 40. rocznicę wydarzeń radomskich.
	Jaki numer ma wózek akumulatorowy wiozący protestujących?
PK 8	Kamień upamiętniający leśnika, Leopolda Pac-Pomarnackiego, m.in. uczestnika walk o Monte-Cassino.
	Kto ufundował kamień pamiątkowy?
PK 9	Założony w XX wieku i objęty ochroną konserwatorską Park Leśniczówka. Grupa drzew.
	Ile lat dożywają te odporne na zanieczyszczenia drzewa o majestatycznym pokroju?
PK 10	Tablica informacyjna przy skrzyżowaniu ulic 25 Czerwca i Partyzantów. Miejsce śmierci dwóch robotników.
	O której godzinie doszło do tragedii?
PK 11	Budynki wzniesione w latach 2009-2011 dla Zespołu Szkół Muzycznych im. Oskara Kolberga. Jest to najnowocześniejszy gmach szkoły o profilu muzycznym w Polsce i jeden z najnowocześniejszych w Europie. Stojak na rowery.
	Ile rowerów można tutaj zaparkować?
PK 12	Park Leśniczówka. Nowoczesny plac zabaw.
	Na jaki kolor pomalowano kotwicę statku?
PK 13	Zabytkowy budynek stacji pomp wodociągu miejskiego, zbudowany w latach 1925-1928 według projektu F. Michalskiego. Pobliski przystanek autobusowy.
	Autobusy jakich linii o nieparzystych numerach tutaj się zatrzymują?
PK 14	A: Co mieściło się w budynku w 1915 roku?
PK 15	B: Ile okien ma kamienica na wysokości pierwszego piętra?
PK 16	C: Założycielem jakiego Stowarzyszenia była mieszkająca tutaj osoba?
PK 17	D: Ile balkonów ma kamienica od strony ulicy?
PK 18	E: Jaki numer nosi kamienica?
PK 19	F: Jaki znak drogowy znajduje się najbliżej obiektu ze zdjęcia?
PK 20	G: Na ilu przęsłach wspiera się narożny balkon?

Odpowiedzi należy przestać na e-mail: poczta@trino.pttk.pl lub za pomocą formularza.

Zgodnie z Rozporządzeniem Parlamentu Europejskiego i Rady (UE) 2016/679 z dnia 27 kwietnia 2016 r. w sprawie ochrony osób fizycznych w związku z przetwarzaniem danych osobowych i w sprawie swobodnego przepływu takich danych oraz uchylenia dyrektywy 95/46/WE (ogólne rozporządzenie o ochronie danych, tzw. RODO), przesyłający wyraża zgodę na publikację na liście osób, które przebyły trasę TRIno na stronie internetowej <http://trino.pttk.pl/>.

