

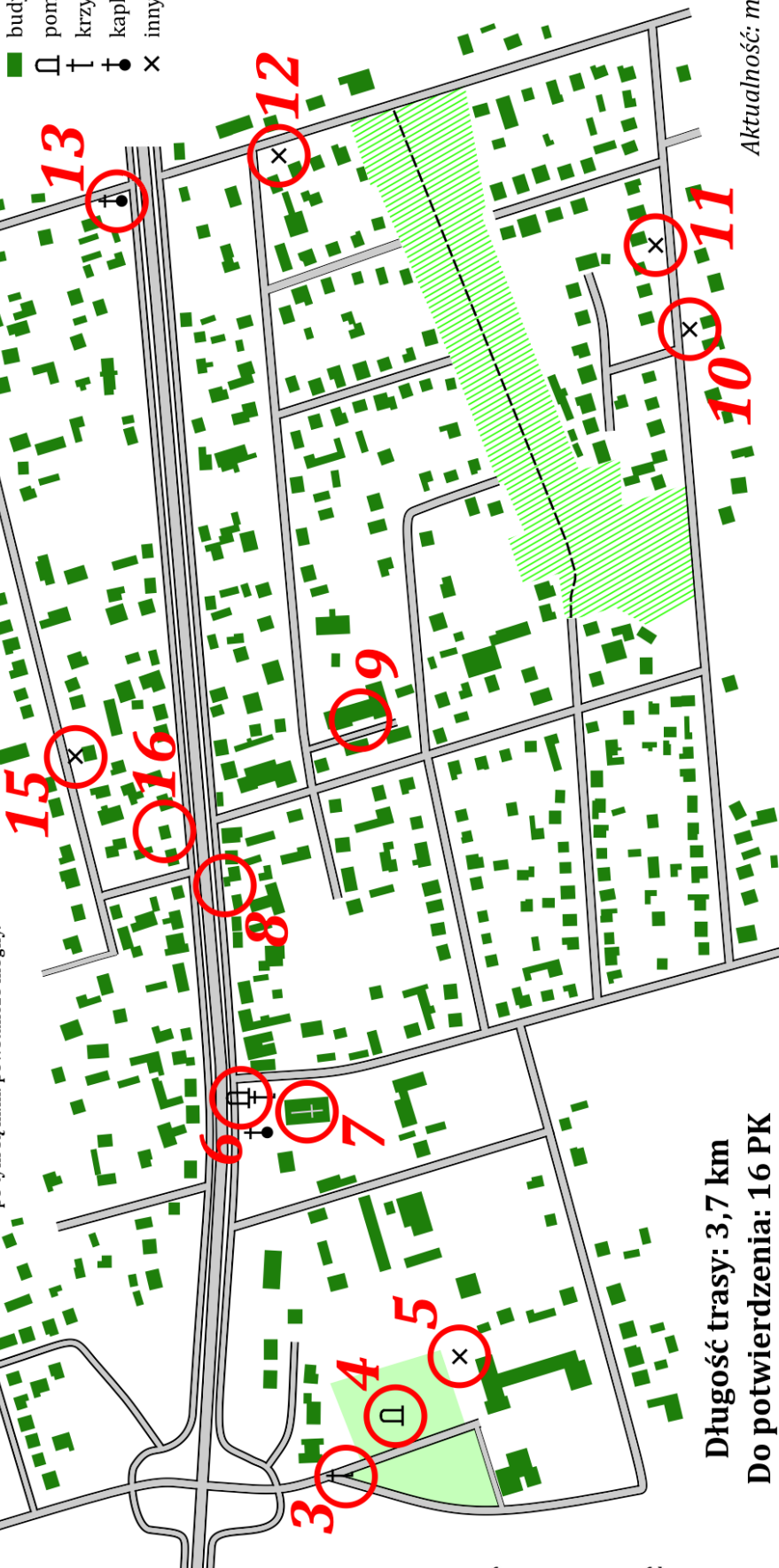
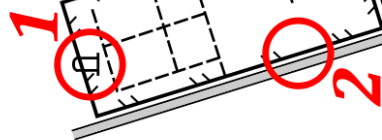
# Dębe Wielkie - 600 lat historii

## Pół żartem, pół serio

8/M/16

Pierwsza znana, pisemna wzmianka o miejscowości Dębe pochodzi z kartoteki słownictwa historyczno-geograficznego Mazowsza z 1416 r. W kolejnym dokumencie, tym razem z 1503 r., czytamy, że Maciej Skup z Mińska sprzedał część wójstwa w Dębem swemu wnukowi Janowi, synowi zmarłego Stanisława. Pół wieku później wieś dzierżawił Zygmunt Wolski, kasztelan czerski. Wieś miała dobre, urodzajne grunty. Było ok. 50 domów, trzech karczmarzy i pracowały trzy młyny. Ludzie utrzymywali się z produkcji miodu, karczowania lasów, wypalania węgla drzewnego, wytopu żelaza z rudy darniowej i produkcji szkła. Wkrótce wieś stała się królewską. Blisko trzy wieki później we wsi pozostało 27 domostw, które zamieszkiwało ponad 500 mieszkańców. Przez Dębe poprowadzono państwową drogę Warszawa – Brześć oraz linię kolejową. Ludność zaczęła trudnić się handlem, rozwinięto się rolnictwo, założono stawy rybne. Dwa lata później powstała listopadowa, w lutym i marcu 1831 r., starły się tutaj wojska polskie i rosyjskie. Pamiątką po tym są m.in. powstaniec mogiły.

Na planie Dębe Wielkiego zaznaczono różne miejsca, stanowiące punkty kontrolne (PK). Potwierdzenie przebycia trasy polega na udzieleniu odpowiedzi na zadane pytanie lub dopasowaniu zdjęcia do odpowiedniego PK. Odpowiedzi należy dostarczyć do organizatora.



- Legenda**
- budynek
  - pomnik
  - † krzyż
  - †• kapliczka
  - × inny obiekt

Opracowanie trasy:  
Dariusz Mazurek i Barbara Szmyt  
Kreslenie mapy: Barbara Szmyt

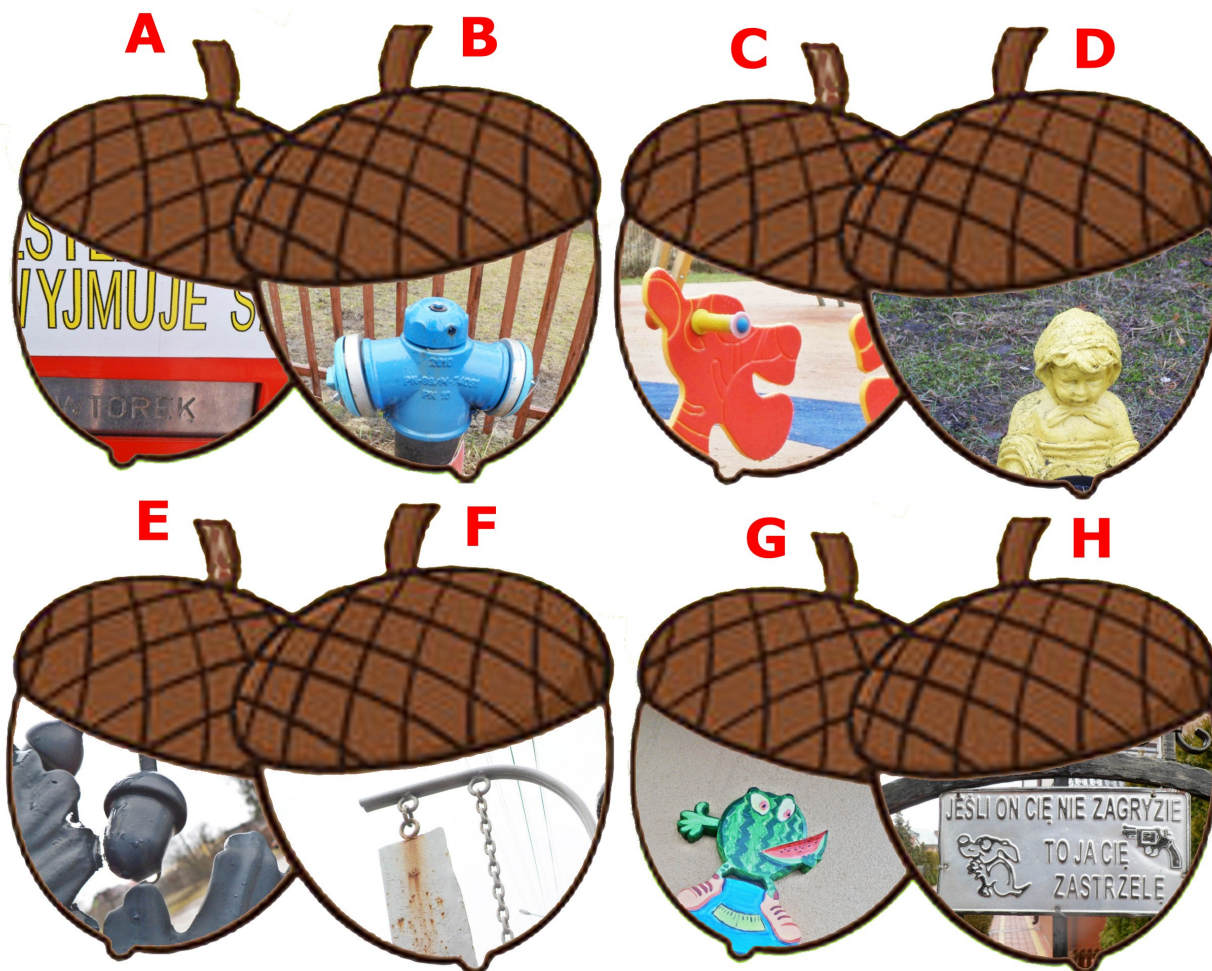
Długość trasy: 3,7 km  
Do potwierdzenia: 16 PK

Aktualność: marzec 2016 r.

Wersja: 1.1.

## Turystyczno-Rekreacyjna Impreza na Orientację (8/M/16)

PK 1	<i>Cmentarz parafialny. Zbiorowa mogiła 33 żołnierzy WP poległych we wrześniu 1939 roku.</i> <b>Ile ozdobnych śrub mocuje pamiątkowe tablice?</b>
PK 3	<i>Krzyż upamiętniający poległych w 1831 roku żołnierzy IV Pułku Piechoty.</i> <b>Ile stylizowanych promieni otacza głowę Chrystusa?</b>
PK 4	<i>Park dworski. Pomnik ufundowany w 150-tą rocznicę bitwy pod Dębem Wielkim.</i> <b>Ile otworów na flagi umieszczono w podstawie pomnika?</b>
PK 6	<i>Pomnik Żandarmerii Wojskowej poświęcony pamięci ppłk. Sznajdego i żandarmów walczących w bitwie pod Dębem Wielkim.</i> <b>Ile lamp podświetla pomnik?</b>
PK 7	<i>Zabytkowy kościół św. Apostołów Piotra i Pawła z 1906 roku.</i> <b>Skąd pochodzą fundatorzy nowej bramy? (odpowiedzi szukaj na bramie)</b>
PK 13	<i>Zabytkowa kapliczka przy ul. Warszawskiej.</i> <b>Jakie są inicjały fundatorów?</b>
PK 14	<i>Grupa trzech krzyży w miejscu zbiorowej mogiły powstańczej z 1831 roku.</i> <b>Jak brzmi dokończenie zdania: „Jezu ufam...”?</b>
PK 16	<i>Drewniany dom przy ul. Warszawskiej. Przykład pierwotnej zabudowy wsi.</i> <b>Na jaki kolor pomalowana została studnia widoczna w głębi podwórka?</b>
Dla PK 2, 5, 8, 9, 10, 11, 12 i 15 należy dopasować zdjęcie.	



Odpowiedzi należy przestać na e-mail: [poczta@trino.pttk.pl](mailto:poczta@trino.pttk.pl) lub za pomocą formularza.  
Przesłanie odpowiedzi oznacza zgodę na umieszczenie na liście osób, które przebyły TRInO.