

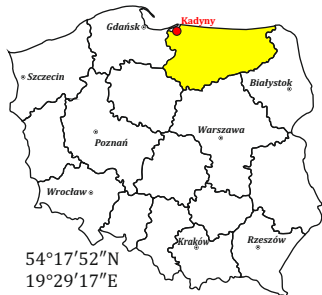


# Kadyny Cesarska Majolika

4/N/16

**Kadyny** umiejscowione są nad Zalewem Wiślanym, na obszarze Parku Krajobrazowego Wysoczyzny Elbląskiej i Rezerwatu Kadyński Las. Miejscowość znajduje się na trasie Kolei Nadzalewowej. Według legendy nazwa miejscowości pochodzi od imienia własnego pruskiej księżniczki Kadyny – domniemanej założycielki Kadyn. Z polecenia cesarza Wilhelma II w 1905 roku powstała w miejscowości manufaktura ceramiczna, specjalizująca się w produkcji majoliki na potrzeby dworu. Kadyńskie wyroby doceniano w kraju i za granicą. Po I wojnie światowej produkcja została rozszerzona i miała charakter komercyjny. Duże pokłady gliny przyczyniły się do powstania cegielni.

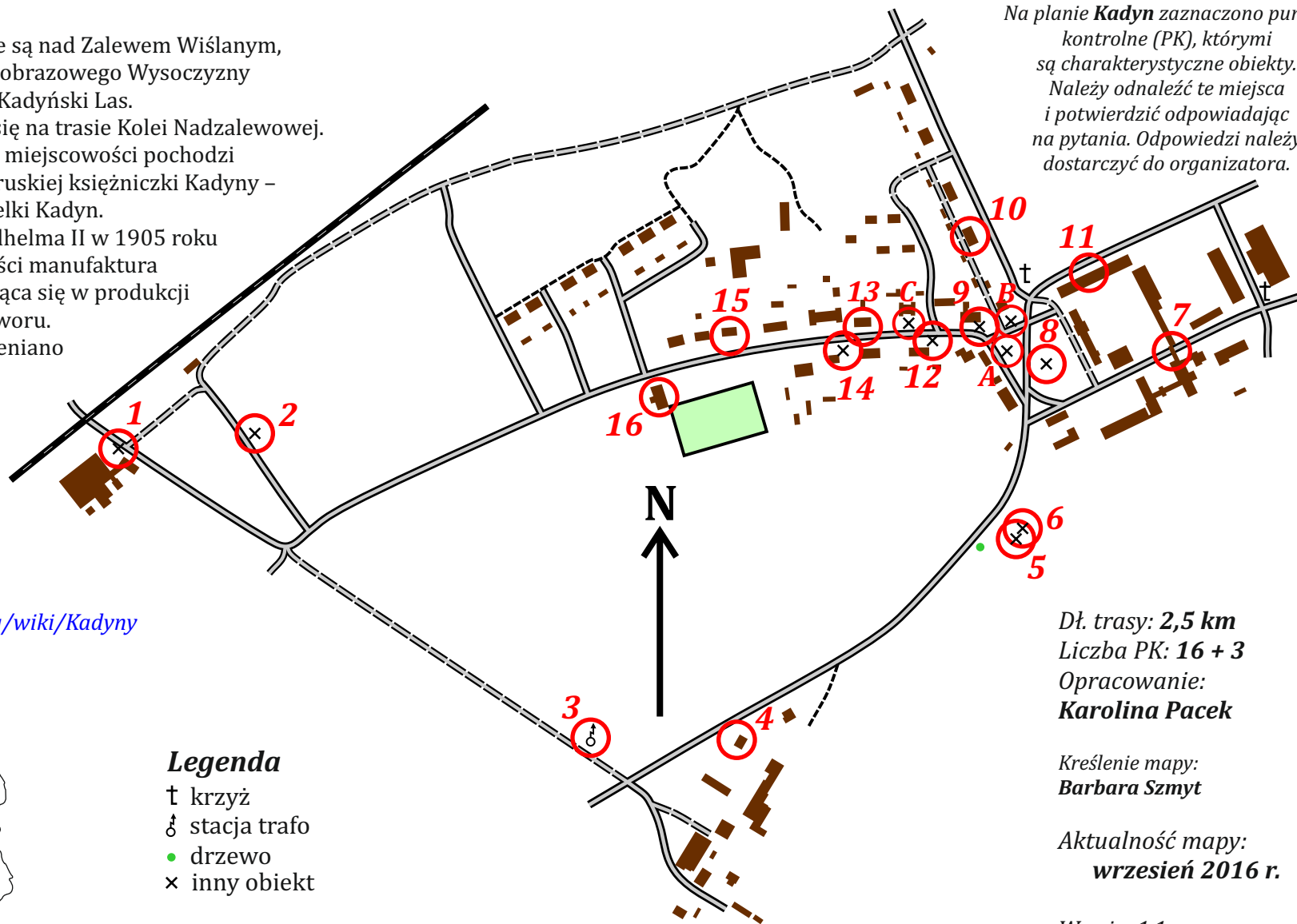
Źródło: [pl.wikipedia.org/wiki/Kadyny](http://pl.wikipedia.org/wiki/Kadyny)



## Legenda

- † krzyż
- ♂ stacja trafo
- drzewo
- × inny obiekt

Na planie **Kadyn** zaznaczono punkty kontrolne (PK), którymi są charakterystyczne obiekty. Należy odnaleźć te miejsca i potwierdzić odpowiadając na pytania. Odpowiedzi należy dostarczyć do organizatora.



Dł. trasy: 2,5 km  
Liczba PK: 16 + 3  
Opracowanie:  
**Karolina Pacek**

Kreślenie mapy:  
**Barbara Szmyt**


Aktualność mapy:  
**wrzesień 2016 r.**

Wersja: 1.1

## Turystyczno-Rekreacyjna Impreza na Orientację (4/N/16)

1. *Stara Cegielnia. Jakiego koloru jest brama?*
2. *Plantacyjna uprawa nasienna czereśni ptasiej. Jaka jest więźba sadowa?*
3. **Jaki jest numer stacji trafo?**
4. *Zakład Ceramiki Zabytkowej. Jakiego koloru jest napis?*
5. *Tablica Ścieżka historyczna „Kadyński Las”. Nieopodal rośnie jedno z najstarszych drzew w Polsce.  
**Co znajduje się na przystanku nr 6?***
6. *Tablica Rezerwat „Kadyński Las” Walory historyczne. Rezerwat stanowi część założenia parkowego o charakterze angielskim, wchodzącego w skład zespołu Pałacowego należącego przed II wojną światową do Cesarza Rzeszy Wilhelma II. Cesarz w 1905 r. zbudował Królewską Wytwórnę Ceramiki „Majolika-Werkstatt” Cadinen.  
**Jakie wyroby produkowano w pierwszym okresie? (wymień trzy)***
7. *Stara Gorzelnia. Co znajduje się na szczycie daszka budynku i z którego roku?*
8. *Zabytkowa studnia w centrum Kadyn. Co znajduje się na dnie studni?*
9. *W czasach średniowiecznych kadyńskie wzniesienia zamieszkiwał gród staropruskiego plemienia.  
**Jak ono się nazywa?***
10. *Kadyny 45b. Co podpira balkon? I ile tego jest?*
11. *Uwaga konie! Przez ile metrów?*
12. **Nie dotyczy kogo?**
13. *Tu mieszka Sołtys. Jakiego koloru są szkła witrażowe?*
14. **Dwa liście jakiego drzewa krzyżują się nad ALP?**
15. *Kadyny 31a. Czyja głowa wystaje ze ściany budynku?*
16. *Budynek świetlicy. Jak brzmi dokończenie napisu: „Budowa świetlicy wiejskiej w Kadynach wraz z zapleczem gospodarczym jako miejsce...”?*

*Zdjęcia do dopasowania do PK A, B i C:*



Odpowiedzi należy przesłać na e-mail: [poczta@trino.pttk.pl](mailto:poczta@trino.pttk.pl) lub za pomocą formularza.

Przesłanie odpowiedzi oznacza zgodę na umieszczenie na liście osób, które przebyły trasę TRInO.