

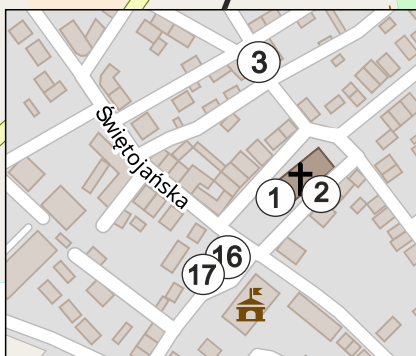





# POZNAJ TOLKMICKO

5/N/17

Na mapie Poznaj Tolkmicko zaznaczono punkty kontrolne (PK), które należy zlokalizować w terenie. Należy odnaleźć te miejsca i potwierdzić odpowiadając na pytania lub dopasowując zdjęcia. Odpowiedzi należy dostarczyć do organizatora.

Długość trasy: 5 km  
Liczba PK: 20  
Aktualność mapy:  
kwiecień 2017 r.



Opracowanie:  
**Jolanta Zielińska**  
Park Krajobrazowy  
Wysoczyzny Elbląskiej  
Fot.: Jolanta Zielińska

Źródło: ©autorzy  
[openstreetmap.org](http://openstreetmap.org)



ODDZIAŁ  
ZIEMI ELBLĄSKIEJ

■ ■ ■

## Turystyczno-Rekreacyjna Impreza na Orientację

### Poznaj Tolkmicko (5/N/17)

<b>PK 1</b>	<i>Dopasuj zdjęcie do miejsca.</i>
<b>PK 2</b>	<i>Dopasuj zdjęcie do miejsca.</i>
<b>PK 3</b>	<i>Co to za obiekt? Podaj pełną nazwę.</i>
<b>PK 4</b>	<i>Co powiedział wielki Polak?</i>
<b>PK 5</b>	<i>Czyje imię nosi drzewo tu posadzone i w którym roku je posadzono?</i>
<b>PK 6</b>	<i>Dopisz „Den ....”.</i>
<b>PK 7</b>	<i>Ile kilometrów jest do Stockholmu?</i>
<b>PK 8</b>	<i>Podaj nazwę punktu gastronomicznego znajdującego się na plaży.</i>
<b>PK 9</b>	<i>Jak brzmi nazwisko autora rzeźby?</i>
<b>PK 10</b>	<i>Dopasuj zdjęcie do miejsca.</i>
<b>PK 11</b>	<i>Dopasuj miejsce do zdjęcia.</i>
<b>PK 12</b>	<i>Dopasuj miejsce do zdjęcia.</i>
<b>PK 13</b>	<i>Podaj informację w j. angielskim z tablicy na budynku, w którym znajduje się Informacja Turystyczna.</i>
<b>PK 14</b>	<i>Jaki jest numer telefonu do Brzegowej Stacji Ratowniczej SAR?</i>
<b>PK 15</b>	<i>Dopasuj zdjęcie do miejsca.</i>
<b>PK 16</b>	<i>Dopasuj zdjęcie do miejsca.</i>
<b>PK 17</b>	<i>Dopasuj zdjęcie do miejsca.</i>
<b>PK 18</b>	<i>W którym roku został utworzony Park Krajobrazowy Wysoczyzny Elbląskiej?</i>
<b>PK 19</b>	<i>Podaj pkt 3 Regulaminu korzystania z wieży widokowej.</i>
<b>PK 20</b>	<i>Ile jest wszystkich stopni na wieżę?</i>

Odpowiedzi należy przesłać na e-mail: [poczta@trino.pttk.pl](mailto:poczta@trino.pttk.pl) lub za pomocą formularza.

Przesłanie odpowiedzi oznacza zgodę na umieszczenie na liście osób, które przebyły trasę TRInO.

**[trino.pttk.pl](http://trino.pttk.pl)**

■ ■ ■