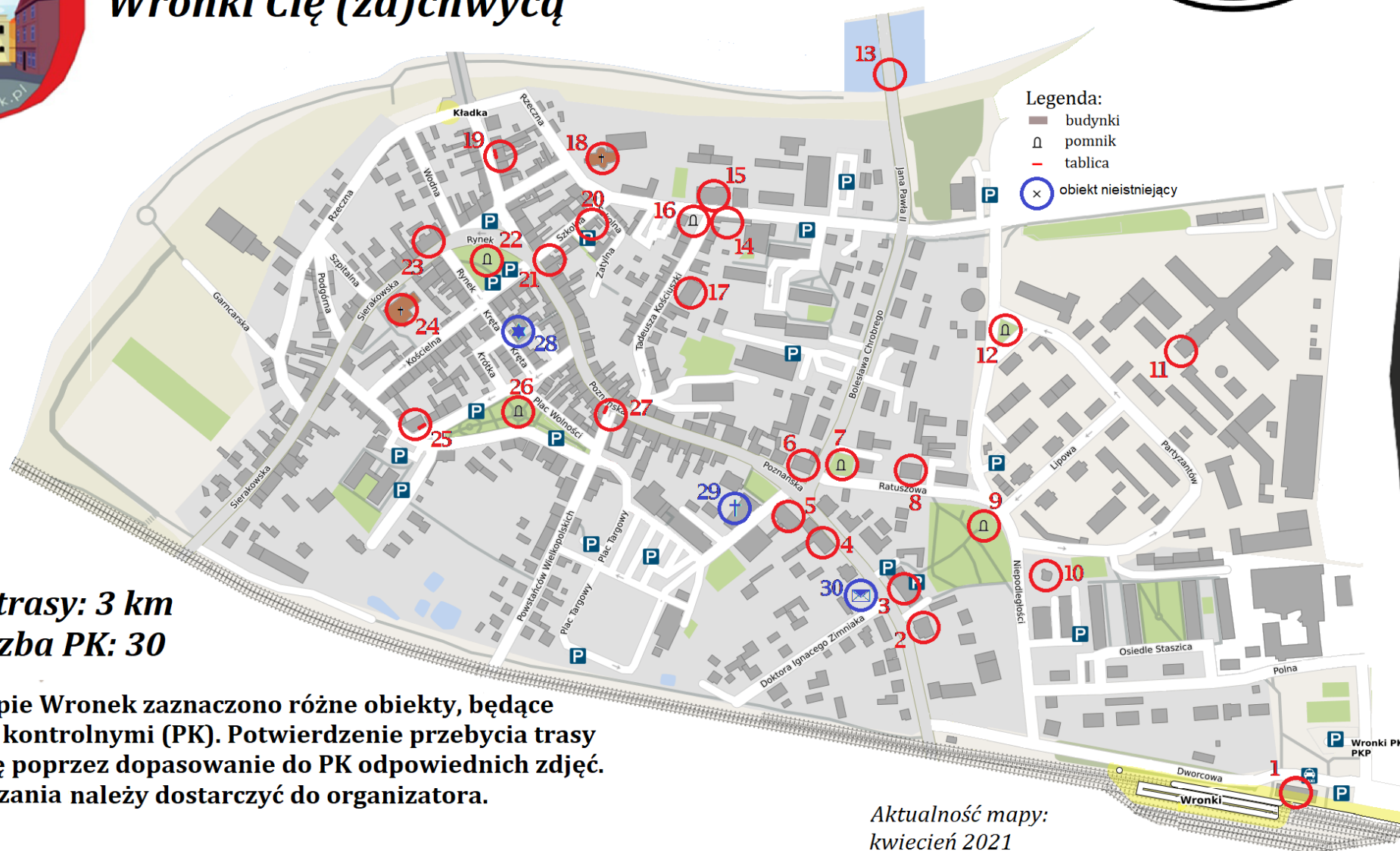




Wronki

Wronki Cię (za)chwycą

10/P/21



- Legenda:
- budynki
 - monument
 - tablica
 - obiekty nieistniejące

Dł. trasy: 3 km
Liczba PK: 30


Na mapie Wronek zaznaczono różne obiekty, będące punktami kontrolnymi (PK). Potwierdzenie przebycia trasy odbywa się poprzez dopasowanie do PK odpowiednich zdjęć. Rozwiązania należy dostarczyć do organizatora.

Opracowanie trasy: Alicja Pospieszala

Aktualność mapy:
kwiecień 2021
Wersja: 1.0.

Źródło mapy: © autorzy OpenStreetMap

Turystyczno-Rekreacyjna Impreza na Orientację 10/P/21



Wronki - miasto położone nad Wartą, wymienione już w 1279 roku w przywileju Przemysła II nadającego dominikanom teren pod budowę klasztoru, który uległ ruinie 1603 roku. Obecny kościół pochodzi z końca XVII wieku. W 1835 roku nastąpiła kasata klasztoru dominikanów przez władze pruskie. W 1868 roku, po wykupieniu kościoła i klasztoru z rąk prywatnych, wspomniany Komitet obywatelski przekazał kościół do dyspozycji franciszkanom/reformatom. W XIII i XIV wieku głównie dzięki atrakcyjnej lokalizacji (przy szlaku wodnym, jakim była Warta oraz szlaku drogowym: Poznań – Szczecin) nastąpił rozwój gospodarczy miasta. Dowodzi tego dokument z 1390, w którym wymienia się znajdującą się we Wronkach komorę celną, osiągającą dla miasta spore zyski. Wronki stanowiły wówczas własność królewską, oddaną w dzierżawę rodowi szlacheckim. Dopiero w 1515 miasto stało się własnością prywatną, należąca do bogatego i wpływowego rodu wielkopolskiego Górków. W 1592 Wronki zostały sprzedane rodzinie Czarnkowskich herbu Nałęcz. Kolejnymi właścicielami byli: Kostkowie (w XVII wieku), Łęccy, Koźmińscy (w XVIII wieku) i Dzieduszyccy (w XIX wieku). Ostatnimi właścicielami miasta byli Grabowscy. Pierwsi Żydzi osiedlili się we Wronkach już w początkach XVI wieku, wraz z nabyciem tego miasta przez możnowładcy ród Górków i nadaniem Żydom korzystnych przywilejów osadniczych, potwierdzanych i rozszerzanych przez właścicieli w następnych dziesięcioleciach. Na początku XVII wieku Żydzi wronieccy dostali pozwolenie na budowę synagogi, uprawianie rzemiosła w mieście i nieograniczony handel. W 1793 r. nastąpił II rozbiór Polski, w wyniku którego cała Wielkopolska, a więc również Wronki, znalazła się pod zaborem pruskim. Wielkopolanie na ponad sto lat stracili swobody obywatelskie oraz zostali poddani uciskowi i germanizacji ze strony zaborcy. Od połowy XIX stulecia nastąpiło w mieście spore ożywienie gospodarcze. Przyczyniło się do tego zwłaszcza wybudowanie i uruchomienie w 1848 r. linii kolejowej Poznań – Szczecin. W 1894 r. powstało również jedno z największych w Polsce więzień, a ślad za tym przyjechała do Wronek duża ilość niemieckich urzędników, postępową germanizacją. Jej przejawem było m.in. wystawienie pomnika cesarza Wilhelma I u zbiegu ulic Poznańskiej i Ratuszowej (1902 roku). Niemcy posiadali własną szkołę oraz kościół ewangelicki usytuowane przy ul. Poznańskiej. Pierwszy kościół parafialny św. Katarzyny we Wronkach został wybudowany w XI w., natomiast nie zachował się żaden jego opis. Przetwał do początku XVI w. kiedy to Wronki padły ofiarą pożaru. Dzisiejszy późnogotycki kościół pochodzi z połowy XVI w. Jego fundatorem był Łukasz Górka. Fara była wielokrotnie niszczone przez pożary i przebudowana w XVII i XIX.

Źródło tekstu i zdjęć: Powiat szamotulski na dawnej pocztówce (1897-1945) [aut. tekstów Monika Romanowska-Pietrzak].
Fotografie miejsc pamięci wykonała: Alicja Pospieszala




AA

PK niebieskie:

dopasowanie odbywa się poprzez powiązanie symboli z opisami zdjęć w języku niemieckim.



BB



CC



S



W



Z



T



X



Ż



U



Y



Ż

Odpowiedzi należy przesłać na e-mail: poczta@trino.ptk.pl lub za pomocą formularza.

Zgodnie z Rozporządzeniem Parlamentu Europejskiego i Rady (UE) 2016/679 z dnia 27 kwietnia 2016 r. w sprawie ochrony osób fizycznych w związku z przetwarzaniem danych osobowych i w sprawie swobodnego przepływu takich danych oraz uchylenia dyrektywy 95/46/WE (ogólne rozporządzenie o ochronie danych, tzw. RODO), przesyłając wyraża zgodę na publikację na liście osób, które przebyły trasę TRInO.