

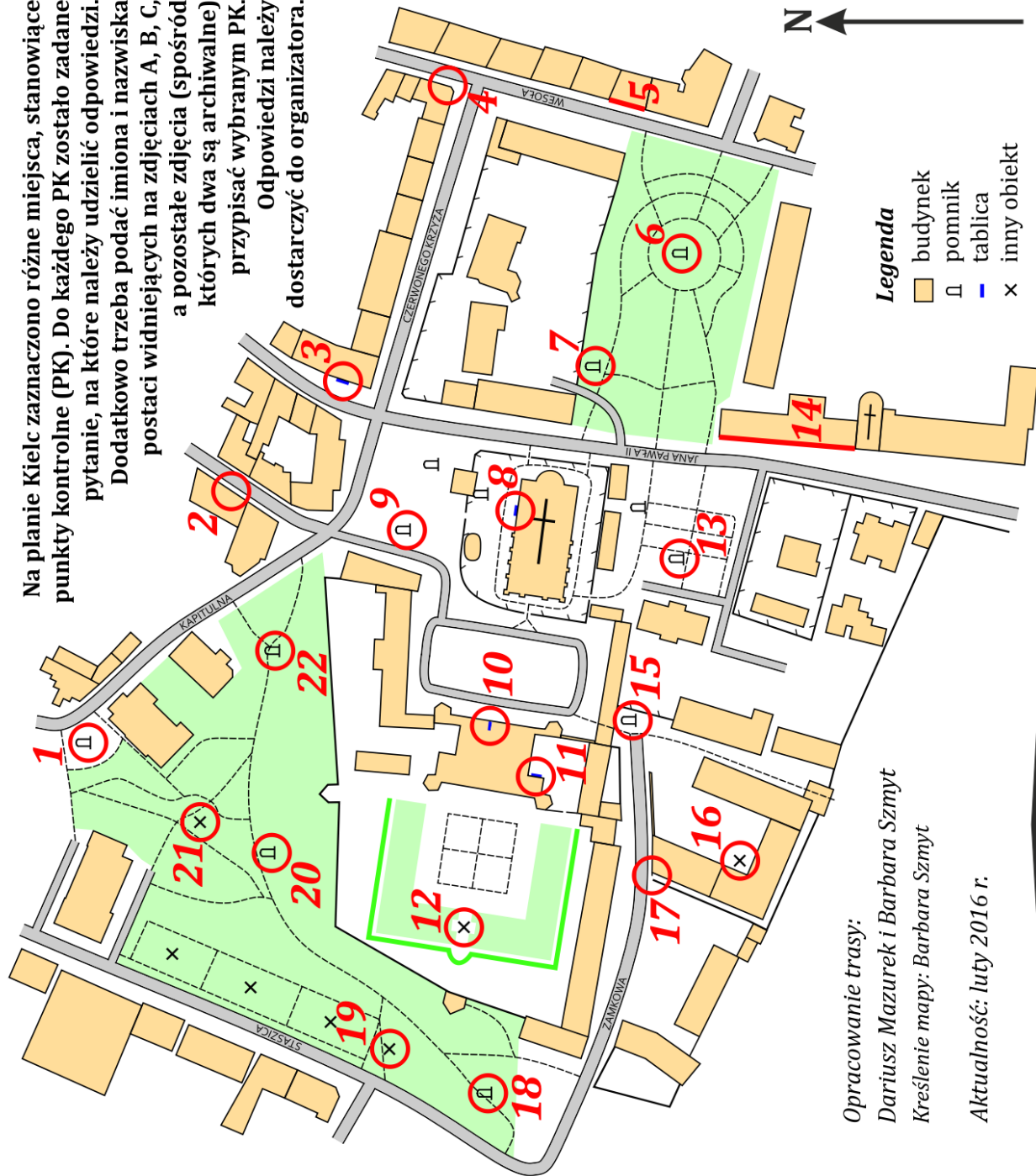


Kielce

Dzik i Wzgórze Zamkowe

1/T/16

Na planie Kielc zaznaczono różne miejsca, stanowiące punkty kontrolne (PK). Do każdego PK zostało zadane pytanie, na które należy udzielić odpowiedzi. Dodatkowo trzeba podać imiona i nazwiska postaci widniejących na zdjęciach A, B, C, a pozostałe zdjęcia (spośród których dwa są archiwalne) przypisać wybranym PK. Odpowiedzi należy dostarczyć do organizatora.



Opracowanie trasy:

Dariusz Mazurek i Barbara Szymt

Kreślenie mapy: Barbara Szymt

Aktualność: luty 2016 r.

Długość trasy: 2,2 km

Do potwierdzenia: 22 PK

Historia Kielc jest często niedoceniana. Mamo kto wie, że miasto to istnieje od ponad 900 lat. Pierwsze świadectwa istnienia Kielc pochodzą z końca XI w. Wtedy bowiem wzniesiono tutaj kościół pod wezwaniem św. Wojciecha. Już wcześniej jednak istniała na tym terenie osada, której mieszkańcy zajmowali się głównie myślistwem i bartnictwem. Prawa miejskie otrzymały Kielce w drugiej połowie XIII wieku.

Według jednej z legend, powstanie Kielc wiąże się z postacią Mieszka Bolesławowicza, syna Bolesława Śmiałego. Otóż Mieszko wypuścił się któregoś dnia do świętokrzyskich borów na polowanie. W trakcie pogoni za zwierzyną oddalił się od swych kompanów, uderzył się o wystający konar drzewa, po czym padł nieprzytomny na ziemię. Przysniło mu się, że zbójcy wlewają mu do gardła truciznę. Słabł coraz bardziej i czuł, że uchodzi z niego życie. Wtedy to objawił mu się święty Wojciech. Z pastorału świętego trysnęła ożywcza rzeka, która przywróciła Mieszkiowi siły. Ozdrowiały księżę, zbudował w miejscu swojego cudownego ocalenia, osadę, którą nazwał Kielcami (od znalezionej tu kłód dzika). Stworzoną przez świętego Wojciecha rzekę, nazwał natomiast Siłnicą.




Legenda ta jest najbardziej rozpowszechniona wśród Kielczan. Kilka lat temu została ona nawet zilustrowana na sześciu tablicach z brązu, ustawionych na Placu Artystów w Kielcach.

Źródło: kielcezisiaj.pl

Turystyczno-Rekreacyjna Impreza na Orientację (1/T/16)

PK 1	<i>Rzeźba dzika „Kiełka” nawiązująca do legendy o powstaniu Kielc.</i>
	Ilu konnych występuje na płaskorzeźbie poświęconej legendzie o Silnicy?
PK 2	<i>Funkcjonujący od 1877 roku zakład zegarmistrzowski.</i>
	Do kogo należała firma przed wojną? (patrz zegar)
PK 3	<i>Tablica pamiątkowa przypominająca wydarzenia Powstania Styczniowego.</i>
	Jacy powstańcy dowódcy uczestniczyli w naradach?
PK 4	<i>Przedwojenna kamienica z 1934 roku.</i>
	Kto ją zaprojektował?
PK 5	<i>Wzniesiona w latach 1880-82 dla gubernialnego architekta K. K. Kowalskiego secesyjna kamienica.</i>
	Ile par oczu spogląda z fasady na ulicę Wesołą?
PK 6	<i>Pomnik Armii Krajowej z ziemią z pól bitewnych żołnierzy Korpusu AK „Jodła”.</i>
	Ile z przedstawionych postaci to kobiety?
PK 7	<i>Tablica upamiętniająca powstanie NSZZ „Solidarność”.</i>
	Co było powodem przeniesienia tutaj tablicy?
PK 8	<i>Barokowa bazylika katedralna Wniebowzięcia NMP.</i>
	Wzorce jakich miar znajdują się na północnej fasadzie świątyni?
PK 9	<i>Głaz z tablica pamiątkową poświęconą księdzu Piotrowi Ściegiennemu.</i>
	Ile ławek stoi na skwerze otaczającym kamień?
PK 10	<i>Pałac Biskupów Krakowskich, będący w 1914 roku kwaterą Józefa Piłsudskiego.</i>
	Jaka litera widnieje na trzymanej w szponach orła tarczy Amazonek?
PK 11	<i>Pałac Biskupów Krakowskich – wieża narożna.</i>
	W czym będzie chodził ojczyzny i wiary obrońca?
PK 12	<i>Pałac Biskupów Krakowskich – park francuski.</i>
	Ile metalowych obejm wzmacnia drewniany kołowrót studni?
PK 13	<i>Pomnik św. Jana Pawła II na placu przed plebanią.</i>
	Ile krzyży widocznych jest na piersi papieża?
PK 14	<i>Zabytkowy gmach szkolny wzniesiony w 1724 roku a mieszczący obecnie m.in. Muzeum Lat Szkolnych Stefana Żeromskiego. W ciągu budynków znajdują się jeszcze kościół seminaryjny Świętej Trójcy oraz Wyższe Seminarium Duchowne.</i>
	Jaka szkoła mieściła się tutaj w latach 1845-1862? (szukaj na jednej z tablic)
PK 15	<i>Miejsce upamiętniające ofiary II wojny światowej.</i>
	Kiedy miało miejsce to wydarzenie?
PK 16	<i>Ośrodek Myśli Patriotycznej i Obywatelskiej. Ekspozycja przed budynkiem.</i>
	Ile wynosi normalna objętość płynu w armacie?
PK 17	<i>Muzeum Pamięci Narodowej powstałe w hołdzie więźniom i ofiarom zbrodni hitlerowskich i stalinowskich w latach 1939 – 56.</i>
	Gdzie umieszczono porcelanowe tabliczki upamiętniające polskich patriotów?
PK 18	<i>Pomnik Fryderyka Chopina upamiętniający 200. rocznicę urodzin wybitnego kompozytora.</i>
	Jaki kształt ma ławeczka?
PK 19	<i>Źródło Biruty, od ponad 300 lat dostarczające wodę okolicznym mieszkańcom.</i>
	Jaki nosi tytuł ustawiona przy źródle rzeźba?
PK 20	<i>Odślonieta w 2005 roku tablica upamiętniająca gen. Władysława Sikorskiego.</i>
	Ile płyt chodnikowych prowadzi do kamienia z tablicą?
PK 21	<i>Wykonana w 1973 roku rzeźba H. Wróblewskiego.</i>
	Jaki nosi tytuł?
PK 22	<i>Ufundowana w setną rocznicę śmierci Tadeusza Kościuszki płyta pamiątkowa.</i>
	Jakie słowa umieszczono na trzymanej przez orła szarfie?

Turystyczno-Rekreacyjna Impreza na Orientację (1/T/16)



Odpowiedzi należy przestać na e-mail: poczta@trino.pttk.pl lub za pomocą formularza.

Przesłanie odpowiedzi oznacza zgodę na umieszczenie na liście osób, które przebyły TRInO.

