



KIELCE

4/T/16

Quo Vadis via Sienkiewicza?

Na mapie zaznaczono **na pomarańczowo** różne miejsca, do których należy dopasować zdjęcie. Litera ze zdjęcia wskaże pytanie, na które odpowiedź znajdziecie w miejscu zaznaczonym czerwonym okręgiem lub linią.

Pary **NUMER Z MAPY - LITERA ZE ZDJĘCIA** oraz odpowiedzi na pytania, jako potwierdzenia przebycia trasy, należy dostarczyć do organizatora.

Długość trasy: 1300 m
Do potwierdzenia: 20 PK



Obecna ulica Sienkiewicza, mimo że reprezentacyjna, jest jedną z młodszych ulic miasta. Liczy ona sobie bowiem niespełna 200 lat, a jej początki są związane z wielką przebudową Kielc, jaka nastąpiła w wyniku zmiany statusu miasta, które z prowincjonalnego urosło, niemalże z dnia na dzień, do rangi stolicy województwa krakowskiego. Miasto, w którym brak było mieszkań, nie było kanalizacji i oświetlenia, chaotycznie zabudowane i zniszczone wielkim pożarem w 1800 roku musiało nagle przyjąć rzeszę urzędników. Potrzebny był natychmiastowy plan rozbudowy Kielc i taki plan się znalazł. Jego autorem został geodeta przysięgły Królestwa Polskiego Marian Potocki, który nie tylko postanowił unowocześnić miasto i uregulować sieć ulic i placów, ale i nadać mu stosowną do nowej roli rangę. I to właśnie on uczynił naszą ulicę osią całego założenia przypisując jej rolę głównej arterii Kielc.

Pierwsze dwudziestolecie nowo powstałej ulicy, wówczas jeszcze zwanej Konstantego, przypadające na lata 1825-1844 nie było łatwe. Musiano uregulować i poszerzyć ulicę, zaczęto kłaść bruk, zaistniała także konieczność zburzenia kilku domów, które stały w osi jezdni. Problemem także była rzeka Sinica, którą ciągle pokonywano w bród.

Po wybuchu powstania listopadowego ulicę Księcia Konstantego zaczęto umownie nazywać od znajdującego się przy niej budynku poczty - Pocztową. Szybko stała się ona reprezentacyjną ulicą miasta. W 1840 roku powstał tu okazały dom ze stajniami, zajazdem i salą teatralną. Znajdowała się przy niej hipoteka, poczta, a potem także szkoła. W 1877 roku przemysłowiec Ludwik Stumpf rozpoczął budowę teatru zwanego potem od jego imienia teatrem Ludwika.

W tym czasie na obecny wygląd ulicy wywarły znaczący wpływ jeszcze dwa wydarzenia. Były to doprowadzenie do miasta linii kolejowej Iwanogrodzko-Dąbrowskiej i budowa w osi ulicy dworca kolejowego (jego uroczyste otwarcie nastąpiło 25 stycznia 1885 roku) oraz napływ do miasta ludności Żydowskiej, która zaczęła inwestować w okoliczne działki budowlane, wznosząc składy, sklepy, kamienice i rezydencje.









I tak przyszedł wiek XX. Jeszcze na krótko, nasza ulica zyskała za patrona cesarza Franciszka Józefa, by po odzyskaniu przez Polskę niepodległości stać się znaną do dziś ulicą Sienkiewicza.

Legenda

- pomnik
- tablica
- inny obiekt
- miejsce dopasowania zdjęcia

Budowa trasy: Dariusz Mazurek
Aktualizacja: marzec 2016 r.

Turystyczno-Rekreacyjna Impreza na Orientację (4/T/16)



W PAMIĘCI DZIAŁACZY

Turystyczno-Rekreacyjna Impreza na Orientację (4/T/16)

A	<i>Jak miał na nazwisko mieszkający tutaj słynny Kielczanin?</i>
B	<i>Ile balkonów posiada zabytkowa kamienica?</i>
C	<i>Jaka firma wyprodukowała stojący tutaj obiekt?</i>
D	<i>Jaki rok widnieje na fasadzie obiektu?</i>
E	<i>Jaką nazwę nosi tutejsza inicjatywa?</i>
F	<i>Kiedy po raz pierwszy upamiętniono to wydarzenie?</i>
G	<i>Kim była osoba, której nie chciano wysłuchać?</i>
H	<i>U kogo?</i>
J	<i>Gdzie jeszcze w Europie znajduje się podobny obiekt?</i>
K	<i>Jaki rok umieszczono bezpośrednio pod rzeźbą?</i>
L	<i>Co jak świeży chleb trafiało stąd do domów?</i>
M	<i>Jaki numer posiada ozdobna latarnia stojąca najbliżej obiektu?</i>
N	<i>Kim wszyscy tutaj jesteśmy?</i>
O	<i>Jaką rocznicę upamiętniono w ten sposób?</i>
P	<i>Uczestnikiem jakiego historycznego wydarzenia była mieszkająca tutaj postać?</i>
R	<i>Czym zwierzchnikiem był upamiętniony tutaj major?</i>
S	<i>W czyim ręku spoczywa dokument?</i>
T	<i>Ile schodków prowadzi do wejścia głównego do tego obiektu?</i>
U	<i>Jakie góry były miłością życia urodzonej tutaj osoby?</i>
W	<i>Kogo nie dotyczy ustawiony tutaj znak?</i>

Odpowiedzi należy przesłać na e-mail: poczta@trino.pttk.pl lub za pomocą formularza.

Przesłanie odpowiedzi oznacza zgodę na umieszczenie na liście osób, które przebyły TRInO.

