



Warszawa — Grochów

Wzdłuż ulicy Grochowskiej






4/W/16

Teren **Grochowa** początkowo był w posiadaniu biskupów płockich, potem, od końca XVIII do początku XX w., był rozdzielony na osiem posiadłości. Do Warszawy został włączony w roku 1916. Dzięki wybudowanej w latach 1822-3 Szosie Brzeskiej (dzisiejszej ulicy Grochowskiej) stanowił dogodne miejsce do lokacji zakładów przemysłowych i rolniczych.

Na terenie dzisiejszego Grochowa działał na przykład jedyny w Warszawie kibuc. Obecna zabudowa ma niewiele wspólnego z historyczną, chociaż fragmenty przedwojenne są wciąż gdzieś widoczne.



Legenda:

-  budynek
-  pomnik lub figura
-  krzyż, kapliczka
-  obiekt na ścianie
-  głaz

Na terenie Grochowa zaznaczono różne miejsca i obiekty stanowiące punkty kontrolne (PK). Do każdego PK zadano pytanie, na które należy udzielić odpowiedzi i dostarczyć ją organizatorowi.

Do potwierdzenia: 22 PK

Długość trasy: 6,1 km

Aktualność: styczeń 2016

Wersja 1.0

Opracowanie: Dorota Ryst, Maciej Kamiński, Jolanta Witusik-Kamińska

Źródło mapy: © autorzy OpenStreetMap

Turystyczno-Rekreacyjna Impreza na Orientację
Warszawa — Grochów

PK 1	<i>Krzyż na plebanii.</i> Jaka parafia?
PK 2	<i>Dom Kazimierza Pużaka.</i> W którą rocznicę śmierci została wmurowana tablica pamiątkowa?
PK 3	<i>Gimnazjum nr 22 im. gen. Piotra Szembeka.</i> Co reaktywowano w tym gmachu w listopadzie 1944 r.?
PK 4	<i>Dom, w którym wychowywał się pisarz i historyk literatury Zygmunt Kubiak.</i> Jakie litery znajdują się nad figurą Matki Boskiej?
PK 5	<i>Dworek Grochowski, dawna podmiejska rezydencja prymasa Polski i Litwy księcia Michała Poniatowskiego.</i> Ile wmurowanych kul armatnich widocznych jest w ścianach budynku?
PK 6	<i>Park im. płk. Jana Szypowskiego „Leśnika”.</i> Czego szefem był płk. Szypowski?
PK 7	<i>Siedziba Akademii Filmu i Telewizji.</i> Kto wykonał tabliczkę firmową?
PK 8	<i>Na wschód od tego budynku działała w latach 1920-1942 żydowska farma rolnicza-kibuc He-Halutz.</i> Jaka jest liczba pod strzałką w dół (na białej tabliczce od strony ulicy Pustelnickiej)?
PK 9	<i>Mieszkała tu Halina Oberländer, pierwowzór tytułowej bohaterki „Kabaretu Kici Koci” M. Białoszewskiego.</i> Jakie liczby są pod środkowym ZL (w okienku)?
PK 10	<i>Mural grupy „Good Looking Studio”.</i> Jaka data widnieje na muralu?
PK 11	<i>Jeden z domów przedwojennej zabudowy w tym regionie.</i> Jaki numer widnieje na przedwojennej tabliczce adresowej obok numeru 29?
PK 12	<i>Przestrzenny mural reklamowy dawnych zakładów PolDrob (uratowany z Grochowskiej 215).</i> Ile ząbków ma „grzebień” kury (stylizowanej)?
PK 13	<i>Mural „Zalikierdo drom” Krzysztofa Gilla.</i> Co upamiętnia mural?
PK 14	<i>Park im. Józefa Polińskiego, pomnik-obelisk Józefa Polińskiego.</i> Jaka data widnieje na dole pomnika Józefa Polińskiego?
PK 15	<i>Dawny gmach Zakładu Wychowawczego Braci Albertynów zaprojektowany przez Stefana Szyllera.</i> Jak nazywa się księgarnia mieszcząca się w tym budynku?
PK 16	<i>Pawilony na Rondzie Wiatraczna.</i> Co można kupić w lokalu Przewłockiego od 1958 r.?
PK 17	<i>Budynki piekarni Teodora Reicherta.</i> Ile jest zamurowanych okien na I piętrze budynku od strony ulicy Wiatracznej?
PK 18	<i>Zbudowany niedawno budynek wzorowany na XVIII-wiecznym pałacu (proj. Krzysztof Wolski).</i> Ile głów wystaje ze ścian pomiędzy I a II piętrem budynku?
PK 19	<i>Domy Studenta na ul. Kickiego.</i> O jakim numerze dom studenta jest tu zlokalizowany?
PK 20	<i>Kamień pamiątkowy.</i> Żołnierzy której jednostki upamiętnia kamień?
PK 21	<i>Pomnik budowy Szosy Brzeskiej.</i> Po ilu latach używania drogę tę znova z betonu ubito?
PK 22	<i>Centrum Promocji Kultury Praga Południe.</i> Czyjej pamięci tablica umieszczona jest przed wejściem?

Odpowiedzi należy przestać na e-mail: poczta@trino.pttk.pl

lub za pomocą formularza ze strony trino.pttk.pl.

Przesłanie odpowiedzi oznacza wyrażenie zgody na publikację na liście osób, które przebyły TRInO.

trino.pttk.pl