



Warszawa – Kamionek W mieście pod niebem wysokim



7/W/19

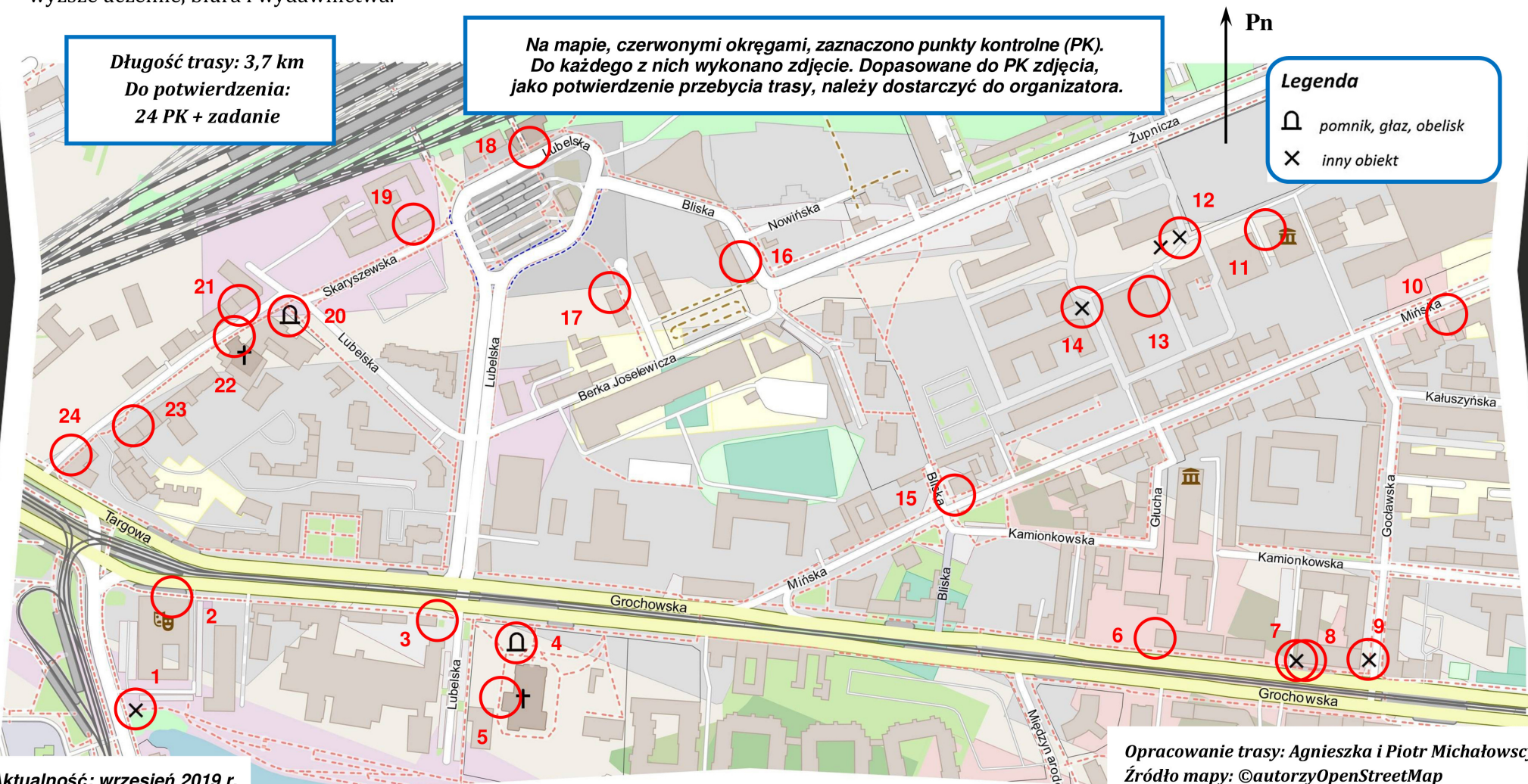
Dzisiejsza nazwa Kamionka pochodzi od istniejącej w przeszłości na tych terenach osady Kamion (Kamień). W 1573 r. na polach Kamiona miała miejsce pierwsza w historii wolna elekcja króla Polski Henryka Walezego. W okresie międzywojennym rozpoczął się rozwój Kamionka jako regionu przemysłowego. Ze spokojnej, na poły wiejskiej nadwiślańskiej osady, zmienił się w skupisko wielkich fabryk, które są tu obecne do dziś. Powiew historii czuć na każdym kroku, ale na Kamionku widać też wielkie zmiany. Wciąż wyrastają nowe budynki, a w starych fabrykach lokują się wyższe uczelnie, biura i wydawnictwa.

Długość trasy: 3,7 km
Do potwierdzenia:
24 PK + zadanie

Na mapie, czerwonymi okręgami, zaznaczono punkty kontrolne (PK).
Do każdego z nich wykonano zdjęcie. Dopasowane do PK zdjęcia,
jako potwierdzenie przebycia trasy, należy dostarczyć do organizatora.

Legenda

-  pomnik, głaz, obelisk
-  inny obiekt



Aktualność: wrzesień 2019 r.
wersja 1.2

Opracowanie trasy: Agnieszka i Piotr Michałowscy
Źródło mapy: ©autorzyOpenStreetMap

Turystyczno-Rekreacyjna Impreza na Orientację (7/W/19)



PK 25. Gdy ustawimy zdjęcia zgodnie z numeracją PK, wśród powstałego tak ciągu liter pojawi się imię postaci, która skryła się w tle za zdjęciami. Jakie to imię?

Odpowiedzi należy przesłać na e-mail: poczta@trino.pttk.pl lub za pomocą formularza.

Zgodnie z Rozporządzeniem Parlamentu Europejskiego i Rady (UE) 2016/679 z dnia 27 kwietnia 2016 r. w sprawie ochrony osób fizycznych w związku z przetwarzaniem danych osobowych i w sprawie swobodnego przepływu takich danych oraz uchylenia dyrektywy 95/46/WE (ogólne rozporządzenie o ochronie danych, tzw. RODO), przesyłający wyraża zgodę na publikację na liście osób, które przebyły trasę TRInO na stronie internetowej <http://trino.pttk.pl/>.