



Bergamo

Città Bassa

1/5/24

Na planie Città Bassa w Bergamo zaznaczono punkty kontrolne (PK). Potwierdzenie przebycia trasy polega na dopasowaniu zdjęć do poszczególnych PK. Odpowiedzi należy przesać do organizatora.

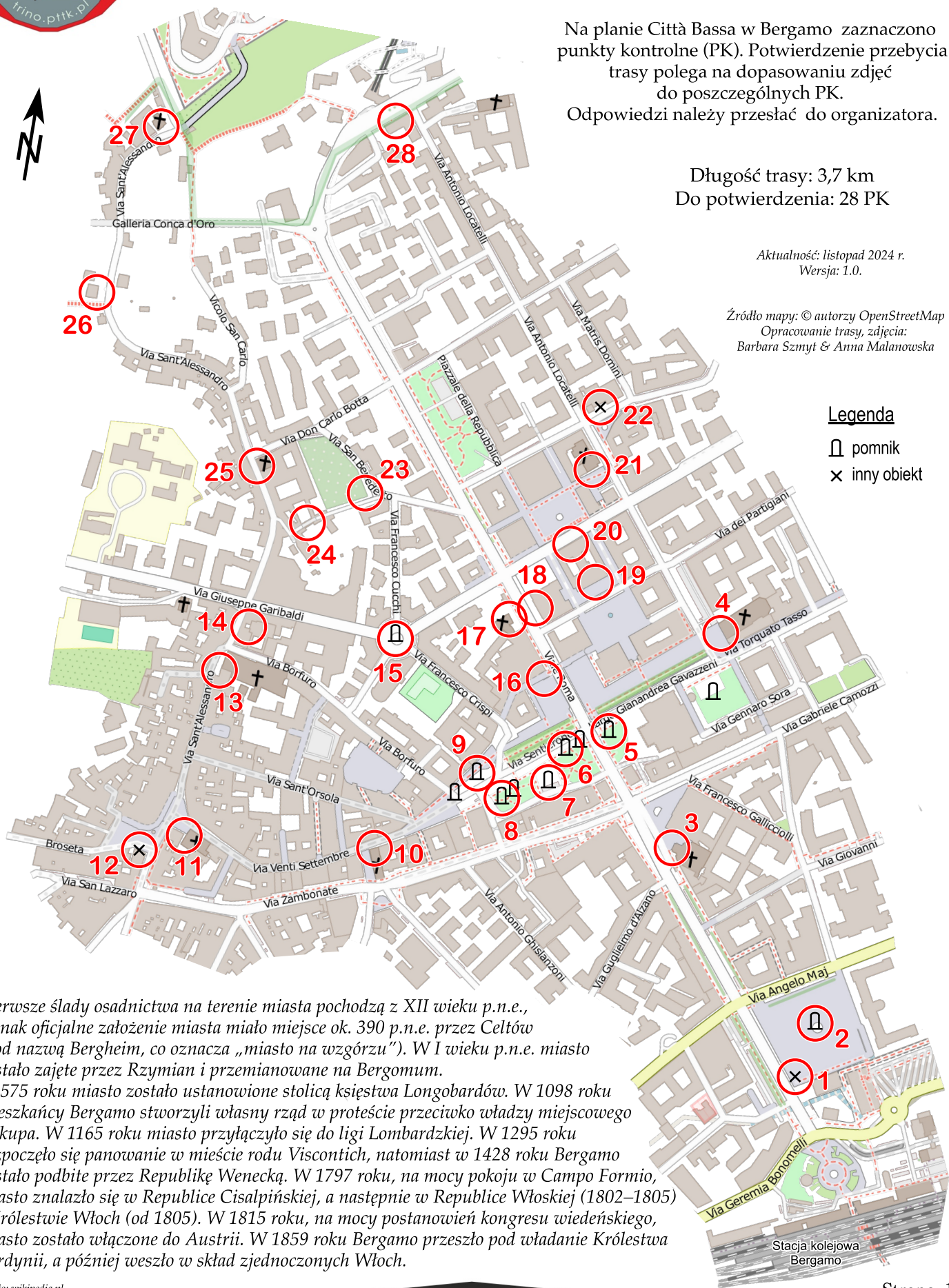
Długość trasy: 3,7 km
Do potwierdzenia: 28 PK

Aktualność: listopad 2024 r.
Wersja: 1.0.

Źródło mapy: © autorzy OpenStreetMap
Opracowanie trasy, zdjęcia:
Barbara Szmyt & Anna Malanowska

Legenda



- ⌚ pomnik
- × inny obiekt



Pierwsze ślady osadnictwa na terenie miasta pochodzą z XII wieku p.n.e., jednak oficjalne założenie miasta miało miejsce ok. 390 p.n.e. przez Celtów (pod nazwą Bergheim, co oznacza „miasto na wzgórzu”). W I wieku p.n.e. miasto zostało zajęte przez Rzymian i przemianowane na Bergomum. W 575 roku miasto zostało ustanowione stolicą księstwa Longobardów. W 1098 roku mieszkańcy Bergamo stworzyli własny rząd w proteście przeciwko władzy miejscowego biskupa. W 1165 roku miasto przyłączyło się do ligi Lombardzkiej. W 1295 roku rozpoczęło się panowanie w mieście rodu Viscontich, natomiast w 1428 roku Bergamo zostało podbite przez Republikę Wenecką. W 1797 roku, na mocy pokoju w Campo Formio, miasto znalazło się w Republice Cisalpińskiej, a następnie w Republice Włoskiej (1802–1805) i Królestwie Włoch (od 1805). W 1815 roku, na mocy postanowień kongresu wiedeńskiego, miasto zostało włączone do Austrii. W 1859 roku Bergamo przeszło pod władanie Królestwa Sardynii, a później weszło w skład zjednoczonych Włoch.

Źródło: wikipedia.pl

Turystyczno-Rekreacyjna Impreza na Orientację (1/5/24)



Turystyczno-Rekreacyjna Impreza na Orientację (1/5/24)



%



O




Q



P




R



S



T



U



W



X



Y



Z



#

Odpowiedzi należy przestać za pomocą formularza ze strony internetowej.

Zgodnie z Rozporządzeniem Parlamentu Europejskiego i Rady (UE) 2016/679 z dnia 27 kwietnia 2016 r. w sprawie ochrony osób fizycznych w związku z przetwarzaniem danych osobowych i w sprawie swobodnego przepływu takich danych oraz uchylenia dyrektywy 95/46/WE (ogólne rozporządzenie o ochronie danych, tzw. RODO), przesyłający wyraża zgodę na publikację na liście osób, które przebyły trasę TRInO.