



Mediolan

Zamek Sforzów

1/6/24

Na planie Zamku Sforzów zaznaczono punkty kontrolne (PK).
Potwierdzenie przebycia trasy polega na dopasowaniu zdjęć do poszczególnych PK.
Odpowiedzi należy przesłać do organizatora.

Zamek Sforzów (Castello Sforzesco) został zbudowany w połowie XV wieku na polecenie rządzącego wówczas Mediolanem rodu Visconti. Pierwotnie był to niewielki fort, który został rozbudowany przez rodzinę Sforzów, która przejęła władzę nad Mediolanem w 1450 roku. W kolejnych latach zamek był wielokrotnie rozbudowywany i modernizowany. W 1499 roku, podczas wojen włoskich, zamek został zdobyty przez Francuzów i zniszczony. Zamek został odbudowany w latach 1500-1550 przez Franciszka Sforzę. Przebudowa została wykonana w stylu renesansowym, a zamek stał się jednym z najpiękniejszych i najważniejszych obiektów w Mediolanie. W ciągu kolejnych lat był wielokrotnie rozbudowywany i przebudowywany, a jego wygląd ulegał zmianom w zależności od panujących władz.

W 1796 roku Mediolan został zajęty przez wojska Napoleona Bonaparte. Zamek został przekształcony w koszary, a jego wygląd uległ znacznym zmianom. Po upadku Napoleona, zamek został przekształcony w muzeum i odrestaurowany. W 1900 roku został zamknięty dla zwiedzających z powodu złego stanu technicznego.

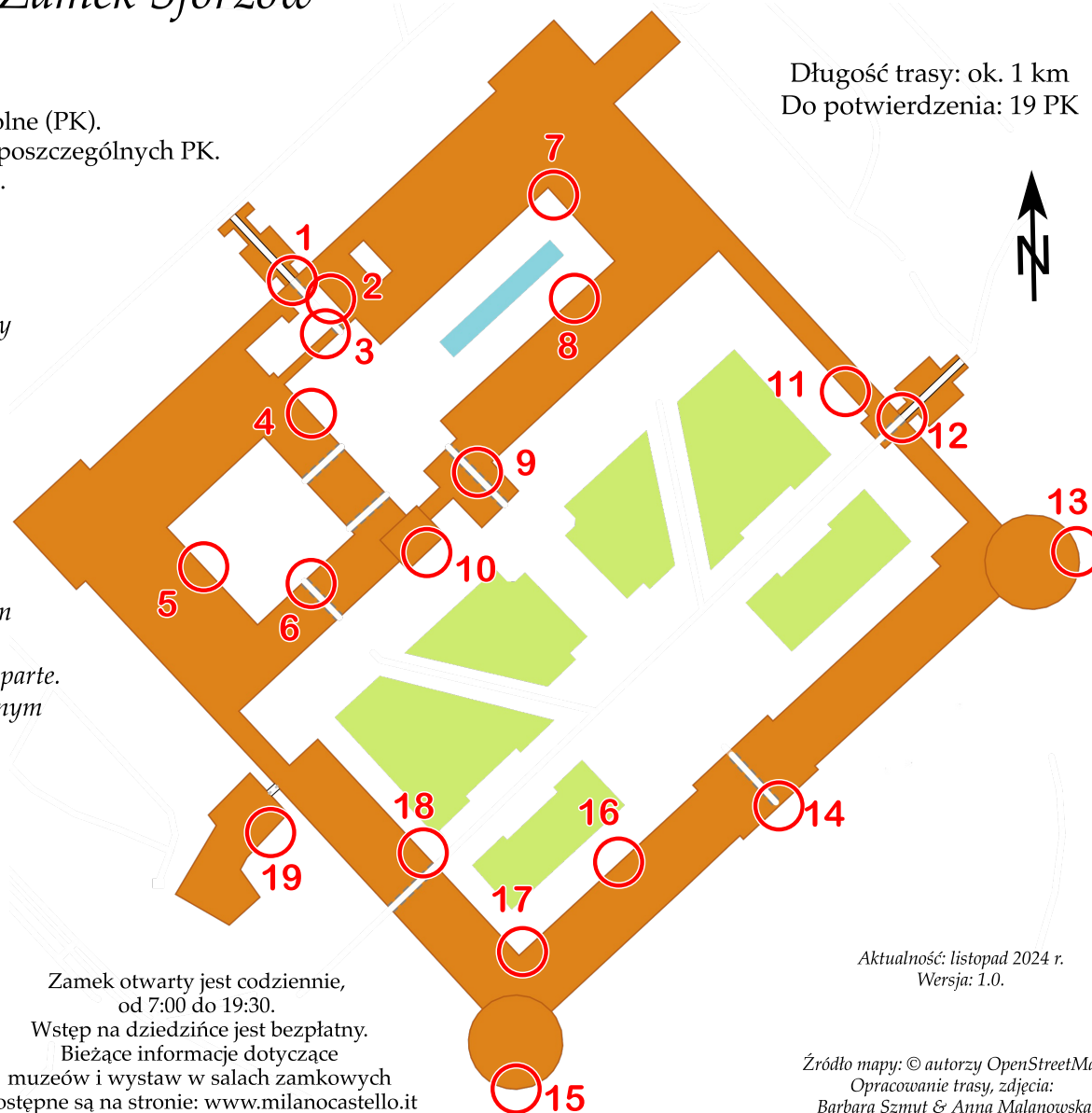
W 1905 roku zamek został ponownie otwarty dla zwiedzających po gruntownej renowacji, która trwała kilka lat. W czasie II wojny światowej zamek został poważnie uszkodzony, ale po wojnie został odrestaurowany i ponownie otwarty dla zwiedzających.

Obecnie stanowi on jeden z najważniejszych zabytków Mediolanu i jeden z najczęściej odwiedzanych przez turystów obiektów w mieście.

Źródło: <https://mediolan.pl/zamek-sforzow/>

Zamek otwarty jest codziennie,
od 7:00 do 19:30.
Wstęp na dziedzińce jest bezpłatny.
Bieżące informacje dotyczące
muzeów i wystaw w salach zamkowych
dostępne są na stronie: www.milanocastello.it

Długość trasy: ok. 1 km
Do potwierdzenia: 19 PK




Aktualność: listopad 2024 r.
Wersja: 1.0.

Źródło mapy: © autorzy OpenStreetMap
Opracowanie trasy, zdjęcia:
Barbara Szmyt & Anna Malanowska

Turystyczno-Rekreacyjna Impreza na Orientację (1/6/24)



A



B



C



D



E



F



G



H



I



J



K



M



N



L



O




P



R



S



T

Odpowiedzi należy przesłać za pomocą formularza ze strony internetowej.

Zgodnie z Rozporządzeniem Parlamentu Europejskiego i Rady (UE) 2016/679 z dnia 27 kwietnia 2016 r. w sprawie ochrony osób fizycznych w związku z przetwarzaniem danych osobowych i w sprawie swobodnego przepływu takich danych oraz uchylenia dyrektywy 95/46/WE (ogólne rozporządzenie o ochronie danych, tzw. RODO), przesyłający wyraża zgodę na publikację na liście osób, które przebyły trasę TRInO.