



Madryt

Ogrody Campo del Moro

E/4/23

Campo del Moro – ogrody pałacowe, przyległe do Pałacu Królewskiego. Zajmują powierzchnię 20 hektarów i posiadają około 70 gatunków drzew z okazami, których wiek przekracza 170 lat.

Historia ogrodów Campo del Moro zaczyna się w czasie, gdy Filip II zakupił te tereny i przyłączył do Pałacu Królewskiego. Początkowo służyły do polowania na drobną zwierzynę, a dopiero za panowania Filipa III i Filipa IV zaczęto organizować w nich wszelkiego rodzaju przyjęcia. Aż do momentu, kiedy to pierwszy minister króla Filipa IV, hrabia Olivares, przeniósł wszelkie obchody do nowo wybudowanej posiadłości, pałacu Buen Retiro i jego ogrodów (dziś parku Retiro).

Nazwa ogrodów Campo del Moro (pole Maurów) pochodzi od obozu jaki rozbili Maurowie na tych terenach w XII wieku podczas próby odbicia Madrytu z rąk chrześcijan.

Źródło: wikipedia.org



Legenda

- pomnik
- × rzeźba, inny obiekt





Na mapie ogrodów Campo del Moro czerwonymi okręgami zaznaczono punkty kontrolne (PK). Potwierdzenie przebycia trasy polega na dopasowaniu zdjęć do poszczególnych PK. Odpowiedzi należy dostarczyć do organizatora.

Aktualność: wrzesień 2022 r.
Wersja: 1.0.

Źródło mapy: © autorzy OpenStreetMap
Opracowanie trasy, zdjęcia: Anna Malanowska, Barbara Szymt

Długość trasy: 1,2 km
Do potwierdzenia: 12 PK

Turystyczno-Rekreacyjna Impreza na Orientację (E/4/23)



Odpowiedzi należy przesłać za pomocą formularza ze strony internetowej.

Zgodnie z Rozporządzeniem Parlamentu Europejskiego i Rady (UE) 2016/679 z dnia 27 kwietnia 2016 r. w sprawie ochrony osób fizycznych w związku z przetwarzaniem danych osobowych i w sprawie swobodnego przepływu takich danych oraz uchylenia dyrektywy 95/46/WE (ogólne rozporządzenie o ochronie danych, tzw. RODO), przesyłający wyraża zgodę na publikację na liście osób, które przebyły trasę TRIno.