



# Toledo

## Klejnot architektury

E/1/23

Na mapie Toledo czerwonymi okręgami zaznaczono punkty kontrolne (PK).  
Potwierdzenie przebycia trasy polega na dopasowaniu zdjęć do poszczególnych PK.  
Uwaga - zdjęć jest więcej!  
Odpowiedzi należy dostarczyć do organizatora.

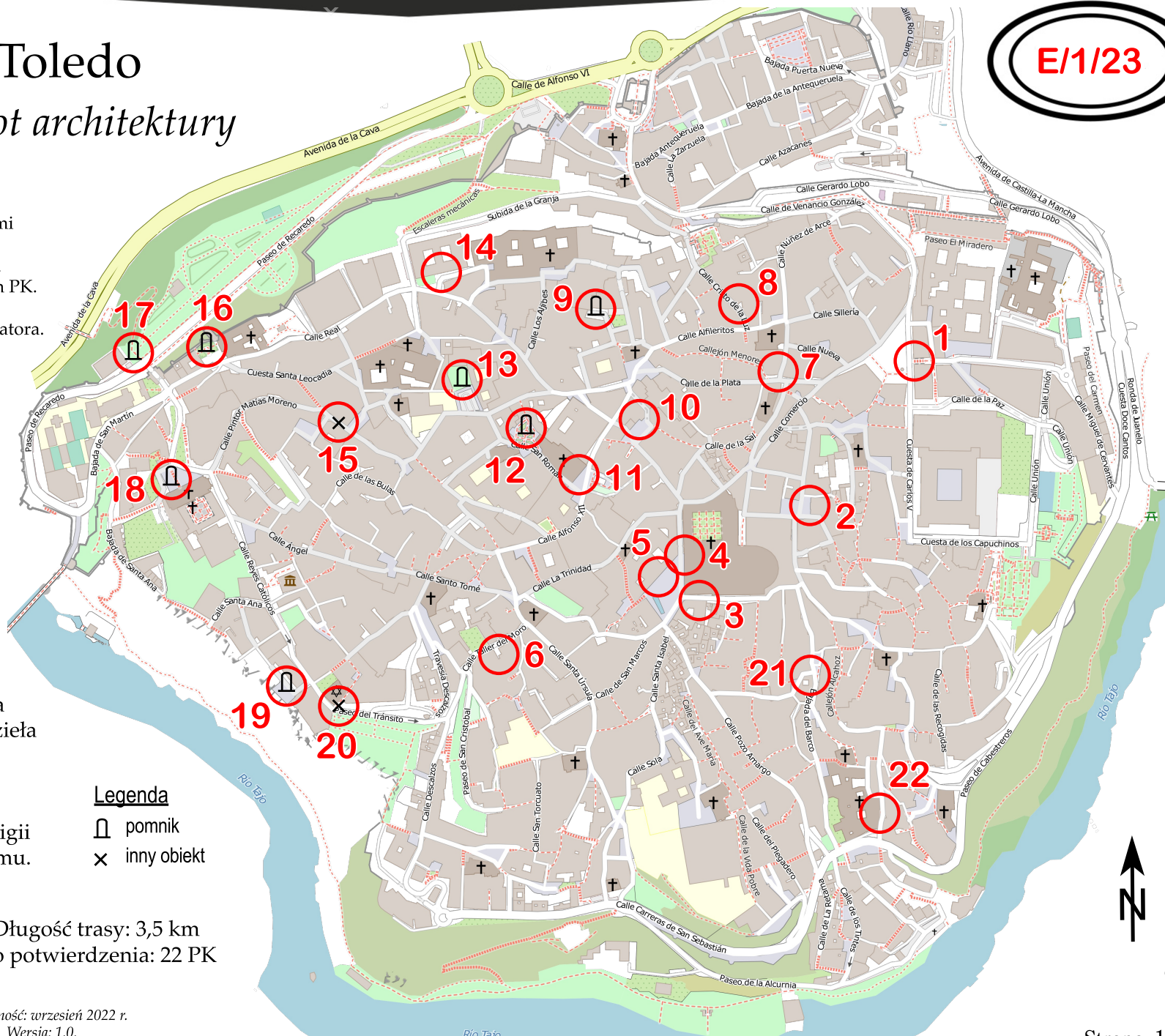
Toledo to słynne „miasto trzech kultur” oddalone o 70 km na południe od Madrytu. Jego Stare Miasto od 1986 r. wpisane jest na listę światowego dziedzictwa UNESCO. Toledo, historycznie było miastem rzymskim, stolicą królestwa Wizygotów, twierdzą emiratu Kordoby, przyczółkiem królestw chrześcijańskich walczących z Maurami oraz, w XVI w., czasowo ośrodkiem najwyższej władzy królewskiej za panowania Karola V. Znajdujące się tu arcydzieła są owocem różnych cywilizacji: powstały w środowisku, którego zasadniczym czynnikiem było współistnienie trzech wielkich religii - judaizmu, chrześcijaństwa i islamu.

Źródło: <https://www.unesco.pl/>


### Legenda

- ⊐ pomnik
- × inny obiekt


Długość trasy: 3,5 km  
Do potwierdzenia: 22 PK



Turystyczno-Rekreacyjna Impreza na Orientację (E/1/23)



A LOS INSIGNES J  
HISTORIADORES  
JOSYRDR'GO  
AMADOR D LOS RFS  
LA CIVDAD AGRA  
DCIDA MCMLXIII



## Turystyczno-Rekreacyjna Impreza na Orientację (E/1/23)



Odpowiedzi należy przestać za pomocą formularza ze strony internetowej.

Zgodnie z Rozporządzeniem Parlamentu Europejskiego i Rady (UE) 2016/679 z dnia 27 kwietnia 2016 r. w sprawie ochrony osób fizycznych w związku z przetwarzaniem danych osobowych i w sprawie swobodnego przepływu takich danych oraz uchylenia dyrektywy 95/46/WE (ogólne rozporządzenie o ochronie danych, tzw. RODO), przesyłający wyraża zgodę na publikację na liście osób, które przebyły trasę TRInO.