



## BERLIN – „Wokół Zeltenplatz“

DE/2/19

Zeltenplatz znajduje się w południowej części parku Tiergarten w Berlinie. Nazwa Zeltenplatz powstała po zainstalowaniu dwóch płóciennych namiotów, w których sprzedawano napoje spacerowiczom. Od centrum Zeltenplatz odchodziło promieniście siedem dróg, a ich nazwy pochodziły od posadzonych gatunków drzew (począwszy od zachodu): kasztanowca, marmozety, buka, klonu, jawora, dębu i lipy. Po odrestaurowaniu tej części parku w 1987 roku, pozostawiono sześć alei. Rosnące przy nich drzewa, ze względu na swój wiek, ale także wysokość, należą do najważniejszych drzew w Tiergarten.



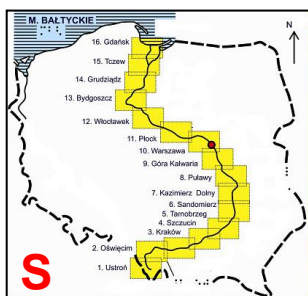

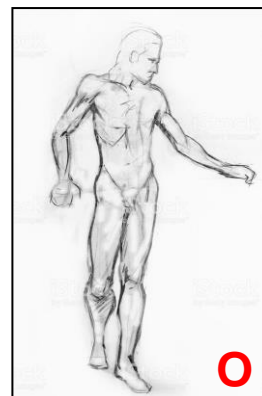



Długość trasy: 1,2 km  
Do potwierdzenia: 12 PK

Opracowanie trasy: Romek Inoromek Trocha  
Źródło mapy i informacji: [www.berlin.de](http://www.berlin.de)  
Aktualność: luty 2019 r.  
Wersja 1.1.

Na planie parku zaznaczono różne miejsca stanowiące punkty kontrolne (PK). Potwierdzenie przebycia trasy polega na dopasowaniu do poszczególnych PK zdjęcia z kołowych wycinków i skojarzenia PK z rysunkiem z prostokątnych wycinków (prawidłowe potwierdzenie składa się zatem z trzech elementów: nr PK, litera ze zdjęcia, litera z rysunku). Odpowiedzi należy dostarczyć do organizatora.

[trino.pttk.pl](http://trino.pttk.pl)

# Turystyczno-Rekreacyjna Impreza na Orientację (DE/2/19)



Odpowiedzi należy przestać na e-mail:  
[poczta@trino.pttk.pl](mailto:poczta@trino.pttk.pl) lub za pomocą formularza.  
 Przesłanie odpowiedzi oznacza zgodę na umieszczenie  
 na liście osób, które przeżyły TRInO.

[trino.pttk.pl](http://trino.pttk.pl)

