



# Marrakesz

## W tyglu dźwięków, kolorów i zapachów

**Djemaâ El Fna** to największy plac w marrakeskiej medynie, a jednocześnie największa atrakcja turystyczna miasta. Od 2001 r., wraz z całym zabytkowym centrum miasta, jest wpisany Marrakeszu na Listę światowego dziedzictwa UNESCO. Nie wiadomo dokładnie, jak powstał. Także pochodzenie nazwy nie jest znane, uważa się, że oznacza ona „plac bez meczetu” lub „zgrupowanie umarłych”, które nawiązywać ma do targów niewolników i egzekucji, jakie odbywały się tutaj aż do XIX w. Obecnie, każdego wieczora, odbywa się tutaj wielki targ ze straganami, z których unosi się zapach dymu ze smażonych potraw oraz intensywna woń przypraw. Pojawiają się kuglarze, bębniarze, tancerze, opowiadacze legend, wróżbiarze, dentyści czy zaklinacze węży...

Nieopodal placu znajduje się największy w Marrakeszu meczet - **Meczet Księgarzy** (fr. Mosquée Koutoubia). Budowę meczetu rozpoczął w 1147 r. sułtan Abd Al-Mumin, założyciel dynastii Almohadów. Nazwa pochodzi od arabskiego al-Kutubijji (księgarz, bibliotekarz), odkąd sprzedawcy rękopisów zaczęli ustawiać koło niego swoje stragany. Wieża ma wysokość 69 m i długość boczną 12,8 m. Meczet jest zbudowany w tradycyjnym arabskim stylu - wieża jest ozdobiona czterema kulami z miedzi, które, według legendy, były tylko trzy, pierwotnie zrobione z czystego złota. Czwartą kulę podarowała żona kalifa Mansura, która jako zadośćuczynienie za złamanie postu w Ramadanie kazała przetopić swoją złotą biżuterię w czwartą kulę.

Źródło: wikipedia.org

Na mapie Marrakeszu zaznaczono różne miejsca stanowiące punkty kontrolne (PK). Potwierdzenie przebycia trasy polega na dopasowaniu zdjęć do poszczególnych PK. Odpowiedzi należy dostarczyć do organizatora.



Długość: 1,7 km  
Liczba PK: 19

Opracowanie trasy i zdjęcia:  
Barbara Szmyt  
& Dariusz Walczyna

Odpowiedzi należy przelać na e-mail:  
[poczta@trino.pttk.pl](mailto:poczta@trino.pttk.pl) lub za pomocą formularza.  
Przesłanie odpowiedzi oznacza zgodę  
na umieszczenie na liście osób,  
które przebyły trasę TRiNO.

Aktualność: marzec 2019 r.  
Źródło mapy: © autorzy OpenStreetMap

Wersja: 1.0.

A



B



MA/1/19


C



D



E



F




G



H




I



J



K



L



M



N



O



P



R



S



T

