




Portalegre

Wesoły punkt przecięcia

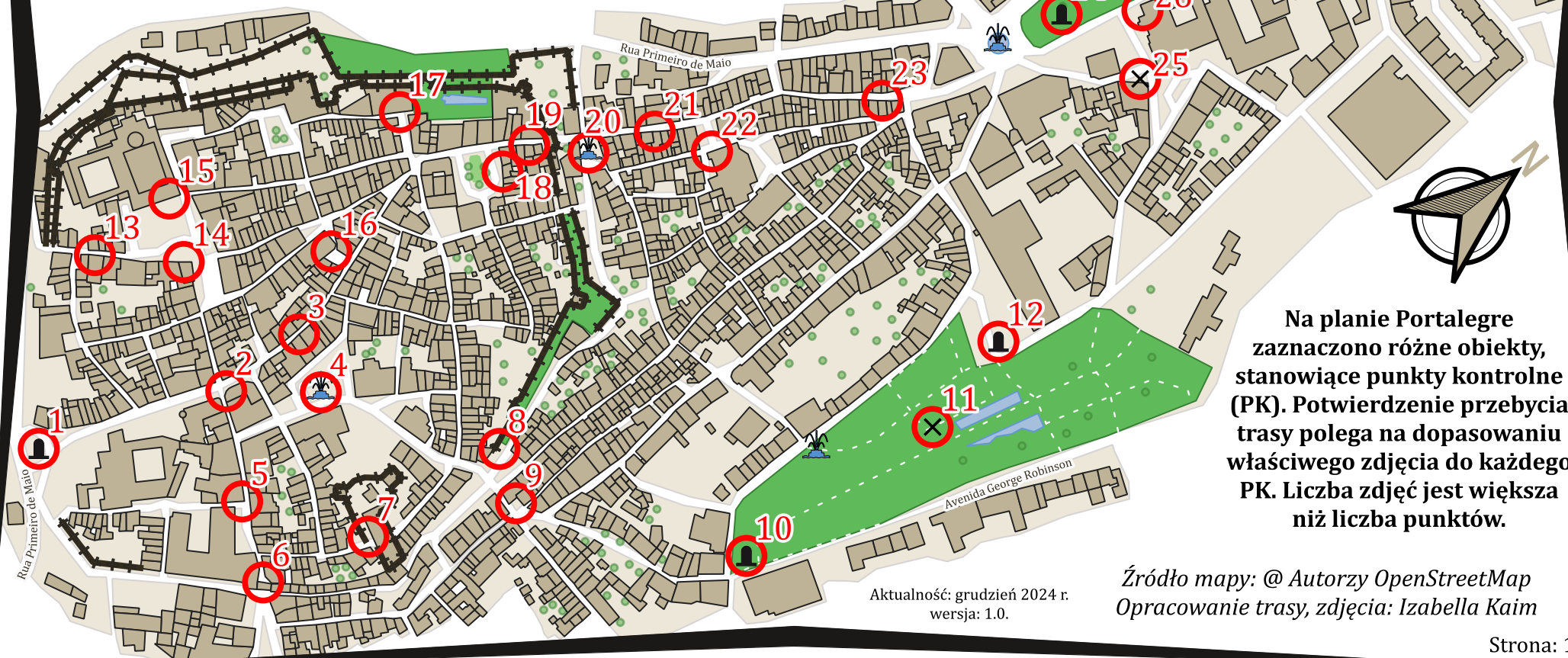
Portalegre - miejscowość w Portugalii leżąca w regionie Alentejo niecałe 12 km od granicy z Hiszpanią. Miasto jest położone na przedgórzu Serra de São Mamede i cechuje się znacznymi spadkami terenu. Nazwa pochodzi od łacińskiego słowa Portus Alacer (co oznacza „wesoły port” lub „wesoły punkt przecięcia”). Dawniej miasto było ważnym punktem postoju i uzupełniania zapasów na szlakach handlowych z zachodu na wschód i z południa na północ, a przy okazji zieloność stoków otaczających wzgórz dawała wytchnienie podróżnym od monotonii suchego krajobrazu.

Współrzędne trasy:

 39°17'40.0"N 7°25'50.0"W

Długość: 2,7 km

Liczba PK: 30



PT/1/25

Na planie Portalegre zaznaczono różne obiekty, stanowiące punkty kontrolne (PK). Potwierdzenie przebycia trasy polega na dopasowaniu właściwego zdjęcia do każdego PK. Liczba zdjęć jest większa niż liczba punktów.

Aktualność: grudzień 2024 r.
wersja: 1.0.



Źródło mapy: @ Autorzy OpenStreetMap
Opracowanie trasy, zdjęcia: Izabella Kaim

Turystyczno-Rekreacyjna Impreza na Orientację (PT/1/25)



Pensei-o pela rua olhando tōda a gente
Escrevi-o no meu quarto olhando-me a mim mesmo...

I





trino.pttk.pl

Turystyczno-Rekreacyjna Impreza na Orientację (PT/1/25)



Odpowiedzi należy przesłać za pomocą formularza ze strony internetowej!

Zgodnie z Rozporządzeniem Parlamentu Europejskiego i Rady (UE) 2016/679 z dnia 27 kwietnia 2016 r. w sprawie ochrony osób fizycznych w związku z przetwarzaniem danych osobowych i w sprawie swobodnego przepływu takich danych oraz uchylenia dyrektywy 95/46/WE (ogólne rozporządzenie o ochronie danych, tzw. RODO), przesyłając wyraża zgodę na publikację na liście osób, które przebyły trasę TRInO.

