



Sesimbra

Castelo de Sesimbra

PT/2/25


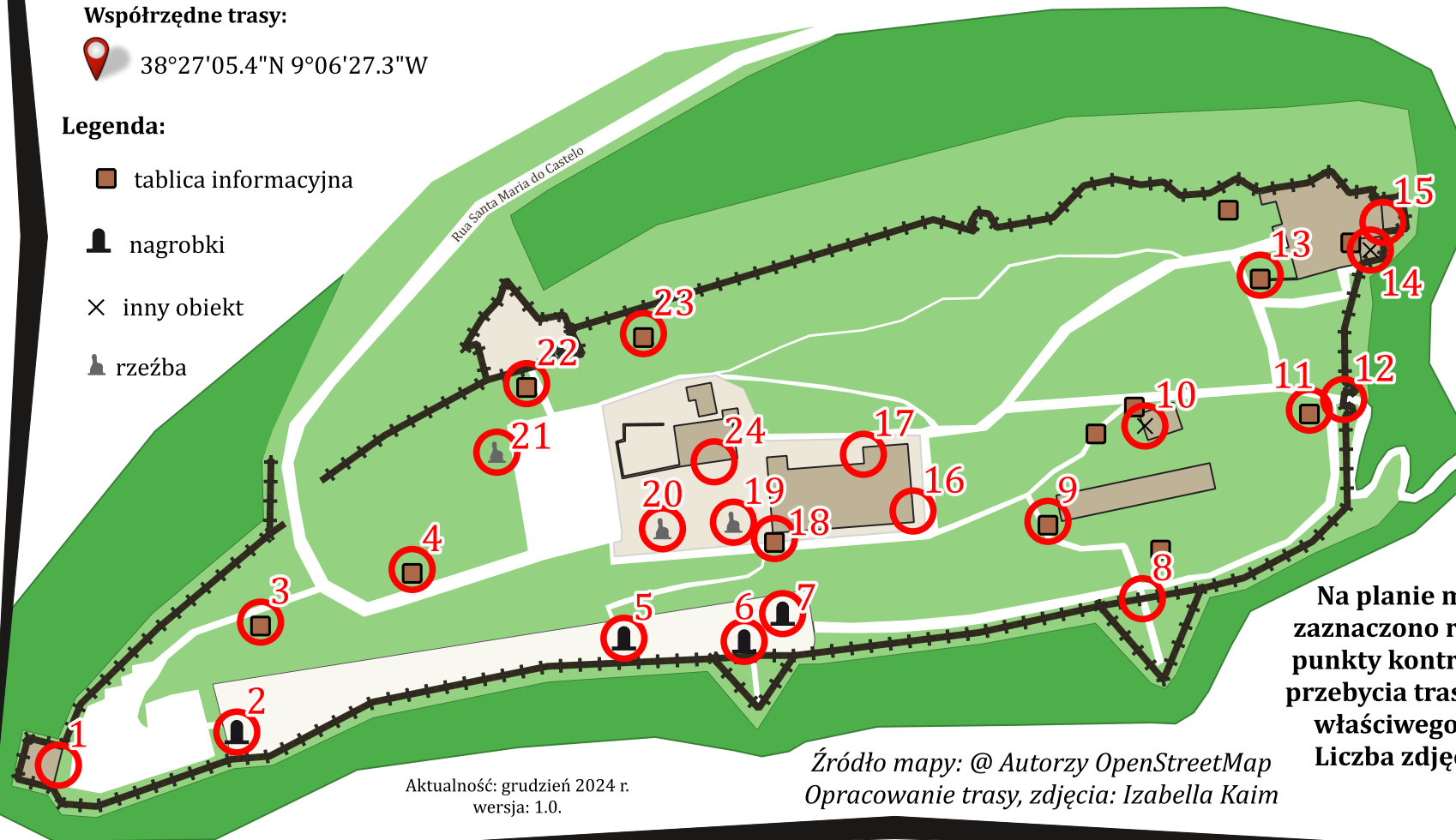
Zamek Sesimbra - znany również jako Zamek Maurów to zamek położony nad miastem Sesimbra w dystrykcie Setúbal. Zamek jest pomnikiem narodowym już od 1910 roku. Tą średniowieczną twierdzą wzniesiono na skalnym klifie dominującym nad miastem i zatoką jako ważny punkt obserwacyjny na szlaku żeglugowym do Lizbony. Został zbudowany po rekonkwicie Alfonsa I Zdobywcy ale na miejscu zamieszkanym już w czasach prehistorycznych. Mury można łatwo zwiedzać pieszo (wstęp wolny), znajdują się tu także dwie stałe wystawy poświęcone jego historii, kościół, cmentarz, sklep i kawiarnia.

Współrzędne trasy:

38°27'05.4"N 9°06'27.3"W

Legenda:

- tablica informacyjna
- nagrobki
- inny obiekt
- rzeźba



Długość: 0,8 km
Liczba PK: 24

Na planie murów Zamku Sesimbra zaznaczono różne obiekty, stanowiące punkty kontrolne (PK). Potwierdzenie przebycia trasy polega na dopasowaniu właściwego zdjęcia do każdego PK. Liczba zdjęć jest większa niż liczba punktów.

Aktualność: grudzień 2024 r.
wersja: 1.0.

Źródło mapy: @ Autorzy OpenStreetMap
Opracowanie trasy, zdjęcia: Izabella Kaim

Turystyczno-Rekreacyjna Impreza na Orientację (PT/2/25)

A



F



G

C



J

Y



B



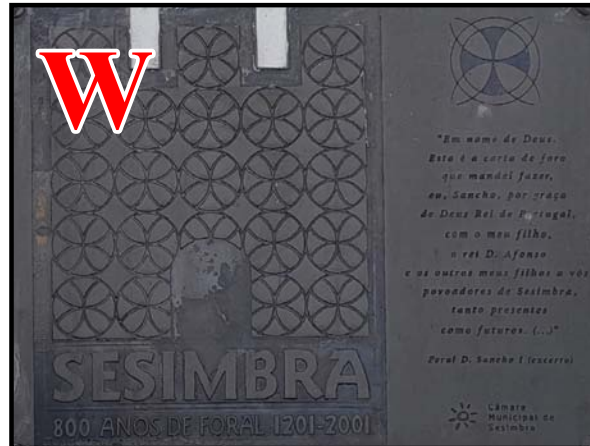
K



I




W





E



Z



Turystyczno-Rekreacyjna Impreza na Orientację (PT/2/25)



trino.pttk.pl

Odpowiedzi należy przesłać za pomocą formularza ze strony internetowej!

Zgodnie z Rozporządzeniem Parlamentu Europejskiego i Rady (UE) 2016/679 z dnia 27 kwietnia 2016 r. w sprawie ochrony osób fizycznych w związku z przetwarzaniem danych osobowych i w sprawie swobodnego przepływu takich danych oraz uchylenia dyrektywy 95/46/WE (ogólne rozporządzenie o ochronie danych, tzw. RODO), przesyłając wyraża zgodę na publikację na liście osób, które przebyły trasę TRInO.

