



Karlshamn

Osada Bodekull

SE/1/25

Po pokoju w Roskilde w 1658 roku, kiedy region Blekinge przeszedł pod panowanie Szwecji, król Karol X Gustaw dostrzegł strategiczne znaczenie osady Bodekull jako portu morskiego. W 1664 roku osada otrzymała prawa miejskie i została przemianowana na Karlshamn, co oznacza "Port Karola". **Bodekull znajdowało się w miejscu dzisiejszego centrum Karlshamn**, nad zatoką Morza Bałtyckiego, u ujścia rzeki Mieån. Było to doskonałe miejsce na rozwój portu ze względu na naturalną zatokę, sprzyjającą żegludze i handlowi.

Początkowo **Karlshamn pełniło funkcję ważnego ośrodka handlowego i przemysłowego**. W XVIII i XIX wieku miasto zasłynęło z eksportu drewna, smoty, tytoniu oraz punschu (słodkiego likieru opartego na rumie). Rozwój kolei i portu dodatkowo zwiększył jego znaczenie, czyniąc Karlshamn jednym z kluczowych punktów handlowych południowej Szwecji.

W Karlshamn zachowało się wiele historycznych budynków, w tym: **kościół Karola Gustawa (Carl Gustafs kyrka)** – barokowa świątynia z 1702 roku, kamienice kupieckie w pobliżu rynku świadczące o bogatej historii handlowej miasta, Karlshamns Museum – prezentujące historię miasta i żeglugi oraz skansen Kastellet – dawny fort obronny na wyspie Frisholmen, który miał chronić miasto przed wrogimi flotami.

<https://biveros.com/karlshamn/>

Na planie starego miasta Karlshamn zaznaczono punkty kontrolne (PK). Znajdź je w terenie i dopasuj zdjęcia. Jeśli chcesz się znaleźć na liście osób, które przebyły trasę, i zdobywać odznaki, odpowiedzi prześlij do organizatora.

Legenda

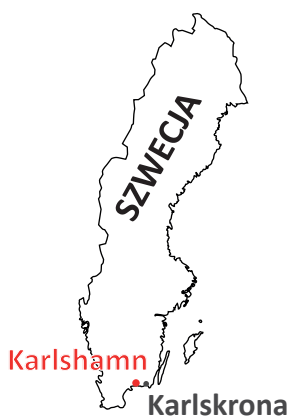
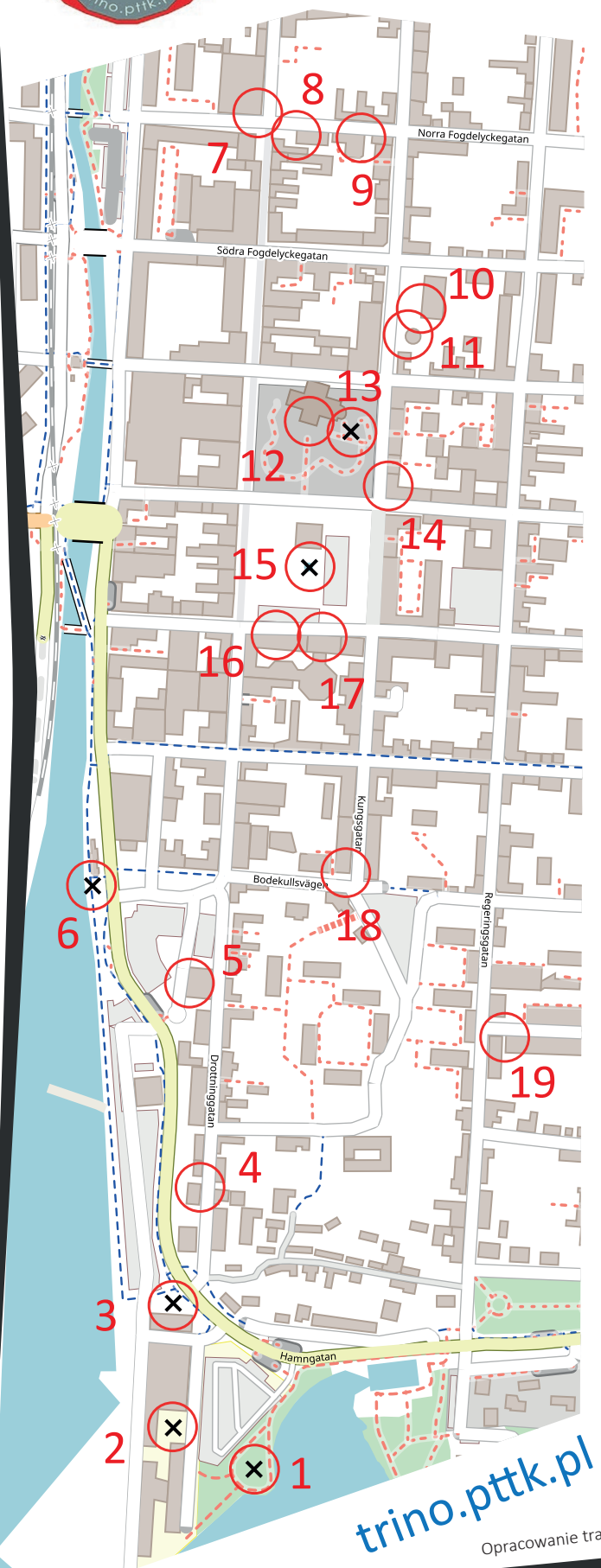
× inny obiekt

Długość trasy: 2,5 km
Do potwierdzenia: 19 PK


Aktualność: marzec 2025 r.

Źródło mapy: © autorzy OpenStreetMap
wersja 1.0

Opracowanie trasy i mapy: Joanna Kuźba, Justyna Kuźba, Joanna Lewandowska, Dariusz Walczyna



Turystyczno-Rekreacyjna Impreza na Orientację (SE/1/25)



Odpowiedzi należy przesać za pomocą formularza na stronie <https://trino.pttk.pl/karta-startowa>.

Zgodnie z Rozporządzeniem Parlamentu Europejskiego i Rady (UE) 2016/679 z dnia 27 kwietnia 2016 r. w sprawie ochrony osób fizycznych w związku z przetwarzaniem danych osobowych i w sprawie swobodnego przepływu takich danych oraz uchylenia dyrektywy 95/46/WE (ogólne rozporządzenie o ochronie danych, tzw. RODO), przesyłający wyraża zgodę na publikację na liście osób, które przebyły trasę TRInO na stronie internetowej <https://trino.pttk.pl/>.