



# Siemiatycze





## U Księżnej Pani

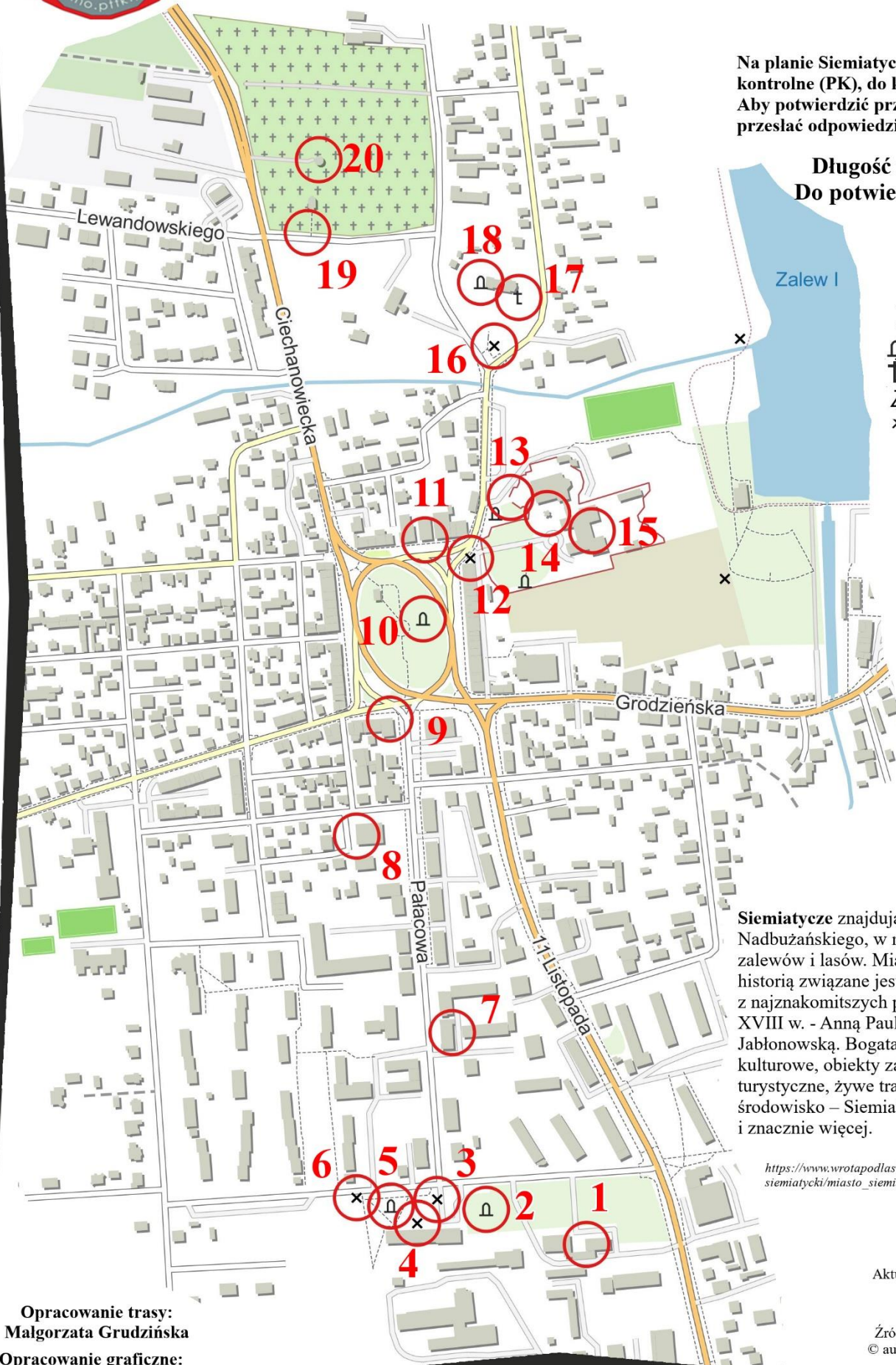
2/B/25

Na planie Siemiatycz zaznaczono punkty kontrolne (PK), do których zadano pytania. Aby potwierdzić przebycie trasy należy przesłać odpowiedzi do organizatora.

Długość trasy: 2,4 km  
Do potwierdzenia: 20 PK

### Legenda:

-  pomnik, obelisk
-  krzyż
-  figura religijna
-  inny obiekt



Siemiatycze znajdują się na terenie Podlasia Nadbużańskiego, w malowniczej okolicy zalewów i lasów. Miasto z blisko 500-letnią historią związane jest nierozdzielnie z jedną z najznakomitszych postaci kobiecych w Polsce XVIII w. - Anną Pauliną z Sapiehów Jabłonowską. Bogata historia, dziedzictwo kulturowe, obiekty zabytkowe i liczne atrakcje turystyczne, żywe tradycje rzemieślnicze, czyste środowisko – Siemiatycze oferują to wszystko i znacznie więcej.

[https://www.wrotapodlasia.pl/pl/samorząd/powiaty\\_gminy/siemiatycze/miasto\\_siemiatycze/](https://www.wrotapodlasia.pl/pl/samorząd/powiaty_gminy/siemiatycze/miasto_siemiatycze/)

Aktualność: luty 2025 r.  
wersja 1.0

Źródło danych mapowych:  
© autorzy openstreetmap.org

Opracowanie trasy:  
Małgorzata Grudzińska

Opracowanie graficzne:  
Paweł Rozwadowski

## Turystyczno-Rekreacyjna Impreza na Orientację (2/B/25)

1.	Dawna oranżeria, pozostałość po pałacu księżnej Jabłonowskiej, gruntownie przebudowana w XX w. (Przy wejściu na teren parku nieco zniszczona tablica z informacjami.) Tablica w jednej z zamurowanych wnęk okiennych. <b>Kto i kiedy mieszkał w tym domu?</b>
2.	Pomnik Tadeusza Kościuszki. (W pobliżu tablica z informacjami o trzech obiektach.) <b>W chwili czego składamy hołd Twojej pamięci?</b>
3.	Posągi sfinksów w miejscu dawnej bramy wjazdowej do pałacu księżnej Anny Jabłonowskiej. Pałac spłonął podczas powstania styczniowego, obecnie na jego miejscu stoi gmach Starostwa Powiatu Siemiatyckiego. <b>Kto zakupił zbiory muzealne księżnej, nazywane kiedyś Gabinetem Historii Naturalnej?</b>
4.	Tablica poświęcona księżnej Annie z Sapiehów Jabłonowskiej, Pani na Siemiatyczach i Kocku. <b>Gdzie znajduje się portret księżnej przedstawiony na tablicy?</b>
5.	Tablica o Bitwie Siemiatyckiej, największej potyczce Powstania Styczniowego. (Obok Obelisk Niepodległości z 1988 r. z popiersiem Józefa Piłsudskiego ustawionym na głazie w 2018 r.) <b>Jaki tytuł ma obraz przedstawiający atak na pałac księżnej Anny Jabłonowskiej w czasie Bitwy Siemiatyckiej?</b>
6.	Tablica z planem Ścieżki Przyrodniczo-Edukacyjnej utworzonej w 2011 r. <b>Ile pomników przyrody można zobaczyć spacerując ścieżką?</b>
7.	Ul. Pałacowa 19. Jeden z zabytkowych budynków klasycystycznych z XIX w. (pozostałe to nr 14, 16 i 24). <b>Ile okien jest na parterze budynku od strony wschodniej?</b>
8.	Tablica na dawnej synagodze, wzniesionej w 1797 r. w stylu klasycystycznym wg projektu Szymona Bogumiła Zuga, odbudowanej w 1964 r. z zatarciem cech stylowych. (Koniecznie należy obejrzeć sąsiedni budynek. To dawny dom talmudyczny z końca XIX w., w stylu neobarokowym z elementami dekoracji modernistycznej.) <b>Ilu mieszkańców liczyła Siemiatycka Gmina Żydowska do czasu wybuchu II wojny światowej?</b>
9.	Tablica na budynku Urzędu Miasta wmurowana z okazji rocznicy nadania praw miejskich Siemiatyczom. <b>Jakie imię i nazwisko znajduje się u dołu tarczy z herbem rodowym?</b>
10.	Tabliczka z informacjami o Księżnej Annie z Sapiehów Jabłonowskiej w pobliżu jej mosiężnej figury z 2014 r. <b>Jaka administratorka swoich dóbr?</b>
11.	Plac Jana Pawła II 39. <b>Z którego roku pochodzi budynek?</b>
12.	Słup ogłoszeniowy w kształcie baszty z chorągiewką w zwieńczeniu. <b>Który rok wycięto na chorągiewce?</b>
13.	Brama filarowa z 1860 r. na teren zespołu klasztornego misjonarzy i kościoła Wniebowzięcia Najświętszej Maryi Panny z figurą św. Michała Archanioła w zwieńczeniu. (Świątynia w obecnej, późnobarokowej formie powstała w latach 1719-1727, kilka lat później przekomponowano jej fasadę. Przy kościele jest kilka interesujących obiektów, m.in. XVIII-wieczna, niewielka figura św. Jana Nepomucena na cokole o zmiennym kształcie. Warto podejść do znajdującego się poza terenem kościoła wysokiego krzyża – karawaki, spod którego doskonale widoczne są dwa ciekawe budynki: parafii prawosławnej oraz Zgromadzenia Sióstr Karmelitanek Dzieciątka Jezus.) <b>Co jest w przeczroczu bramy? (Odpowiedź na niebieskiej tabliczce.)</b>
14.	Dzwonnica z XVIII w. <b>Z czyjej fundacji jest barokowy dzwon z 1626 roku?</b>
15.	Barokowy budynek klasztoru oo. Mijonarzy z 1. połowy XVIII w. z unikalną fasadą kolumnową. <b>Jakiego kształtu jest okno w trójkątnym szczycie budynku od strony wschodniej?</b>
16.	Tablica Podlaskiego Szlaku Sakralnego „Cerkiew pw. św. św. App. Piotra i Pawła” obok bramy na teren świątyni. <b>W którym mieście wykonano pochodzący z 1908 r. ikonostas?</b>
17.	Cmentarz przycerkiewny. Krzyż w miejscu ołtarza pierwszej, drewnianej cerkwi w Siemiatyczach z 1431 r. <b>Pod jakim wezwaniem była ta cerkiew?</b>
18.	Teren XIX-wiecznego zespołu cerkwi prawosławnej pw. św. Piotra i Pawła. Trzy nagrobki pod wspólnym zadaszeniem. (Warto obejrzeć zachowane, dawne nagrobki ustawione po północnej stronie świątyni.) <b>Jaka jest wcześniejsza data na cokole białego krzyża? (Wystarczy podać rok.)</b>
19.	Zabytkowy cmentarz założony w latach 1805-1806 jako wielowyznaniowy. Mur przy bramie. (Koniecznie trzeba obejrzeć groby żołnierzy poległych w sierpniu 1920 r. oraz pomnik powstańców styczniowych, znajdujące się przy alejce prowadzącej do zabytkowej, drewnianej kaplicy cmentarnej św. Anny z lat 1826-27.) <b>Jaka data wryta jest na górnej części muru po zachodniej stronie od wejścia? (Należy podać pełną.)</b>
20.	Kaplica cmentarna ewangelicko-augsburska z poł. XIX w. Wewnątrz Galeria Sztuki Sepulkralnej. <b>Kiedy kaplica została wpisana do rejestru zabytków? (Należy podać pełną datę.)</b>

Odpowiedzi należy przelać za pomocą formularza dostępnego na stronie internetowej <https://trino.pttk.pl/karta-startowa>

Zgodnie z Rozporządzeniem Parlamentu Europejskiego i Rady (UE) 2016/67 z dnia 27 kwietnia 2016 r. w sprawie ochrony osób fizycznych w związku z przetwarzaniem danych osobowych i w sprawie swobodnego przepływu takich danych oraz uchylenia dyrektywy 95/46 (ogólne rozporządzenie o ochronie danych, tzw. RODO), przesyłając wyraża zgodę na publikację na stronie internetowej na liście osób, które przebyły trasę TRInO.