



# Koronowo

## Corona Mariae

1/C/24

Na planie Koronowa zaznaczono punkty kontrolne (PK), do których wykonano zdjęcie. Aby potwierdzić przebieg trasy, należy dopasować zdjęcia do punktów kontrolnych.

Uwaga! Zdjęć jest więcej, trzeba wybrać tylko właściwe.

**Długość trasy: 2,9 km**  
**Do potwierdzenia: 25 PK**

**Koronowo** - miasto z ponad 650 letnią historią. Swą nazwę wzięło od klasztoru koronowskiego, który mnisi nazwali Corona Mariae. Przez kilka stuleci do rozbiorów było ośrodkiem zarządu rozległych dóbr ziemskich miejscowego klasztoru, jednego z najbogatszych opactw cystersów w Polsce. Znajdujące się w niewielkim oddaleniu od ówczesnej granicy polsko-krzyżackiej Koronowo było wielokrotnie narażone na najazdy wojsk Zakonu. W czasie Wielkiej Wojny (1409-1411), 10 października 1410 roku rozegrała się w rejonie wsi Wilcze (11 km na północny zachód od Koronowa) zwycięska dla Polaków bitwa z Krzyżakami, zwana odąd bitwą pod Koronowem.

<https://www.koronowo.pl/gmina/historia>



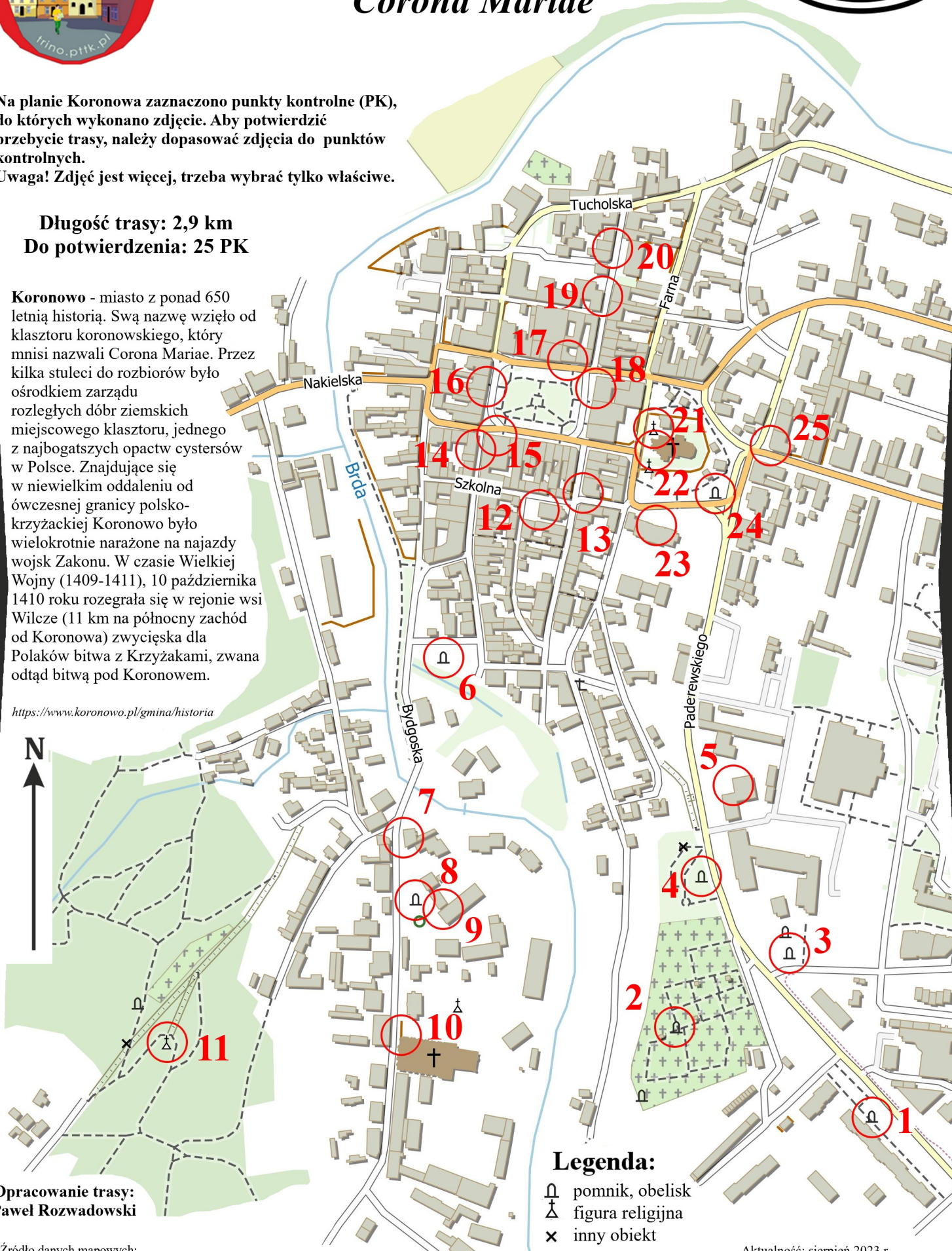
**Opracowanie trasy:**  
**Paweł Rozwadowski**

Źródło danych mapowych:  
© autorzy openstreetmap.org

### Legenda:

- ⊕ pomnik, obelisk
- ⚡ figura religijna
- × inny obiekt

Aktualność: sierpień 2023 r.  
wersja 1.0



# Turystyczno-Rekreacyjna Impreza na Orientację (1/C/24)




A



B



C



D



E



F



G



H



I



J



K



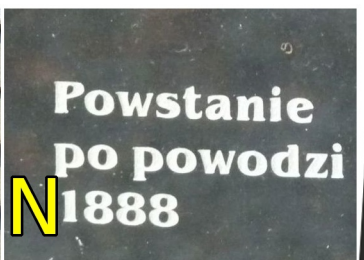
L



Ł



M



N



O



P



R



S



T



U



W



X




Y




Z



AB



CD



EF



GH



IK

Odpowiedzi należy przesłać za pomocą formularza **Karta startowa** na stronie [trino.pttk.pl](http://trino.pttk.pl).

Zgodnie z Rozporządzeniem Parlamentu Europejskiego i Rady (UE) 2016/679 z dnia 27 kwietnia 2016 r. w sprawie ochrony osób fizycznych w związku z przetwarzaniem danych osobowych i w sprawie swobodnego przepływu takich danych oraz uchylenia dyrektywy 95/46/WE (ogólne rozporządzenie o ochronie danych, tzw. RODO), przesyłający wyraża zgodę na publikację na liście osób.