



# NAROŻNIK

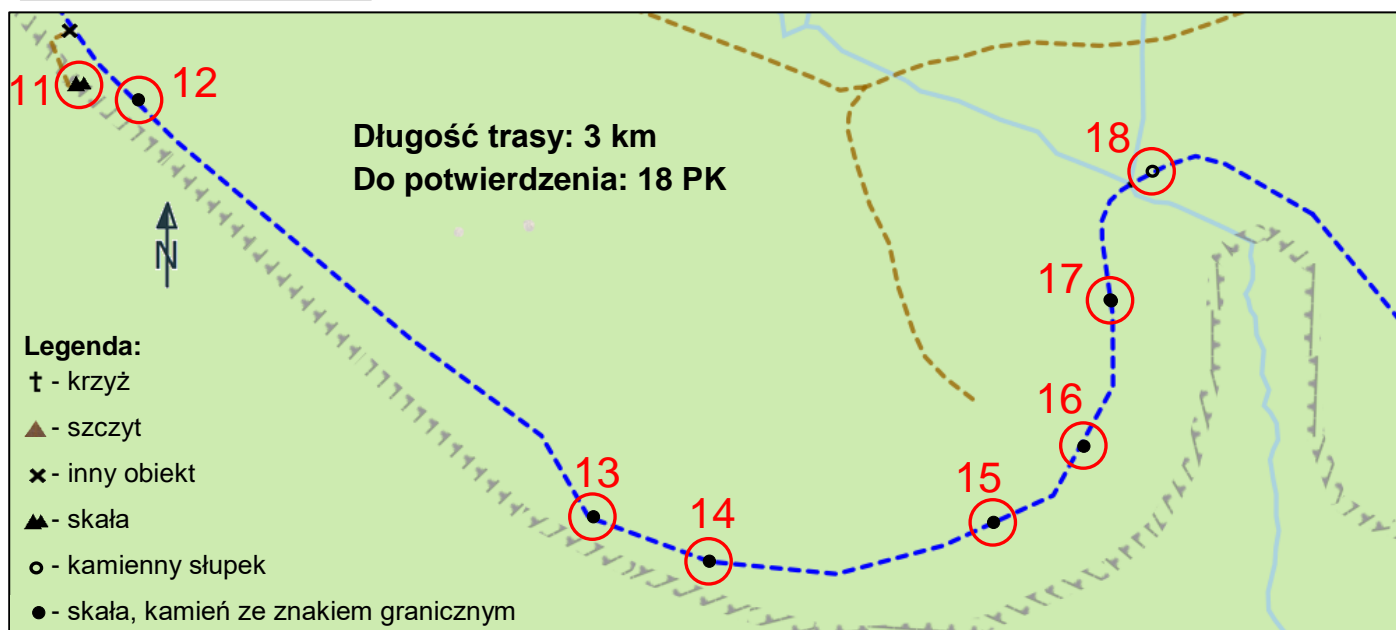
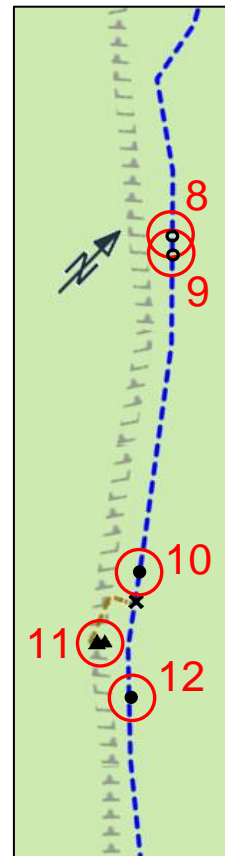
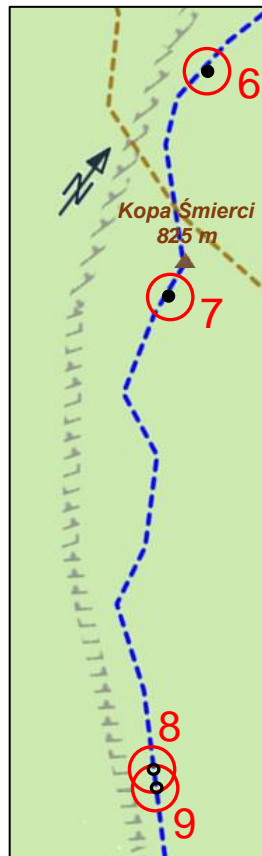
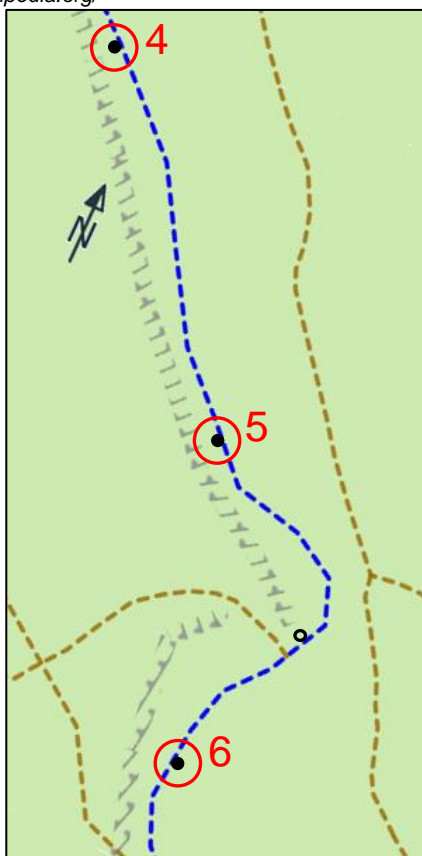
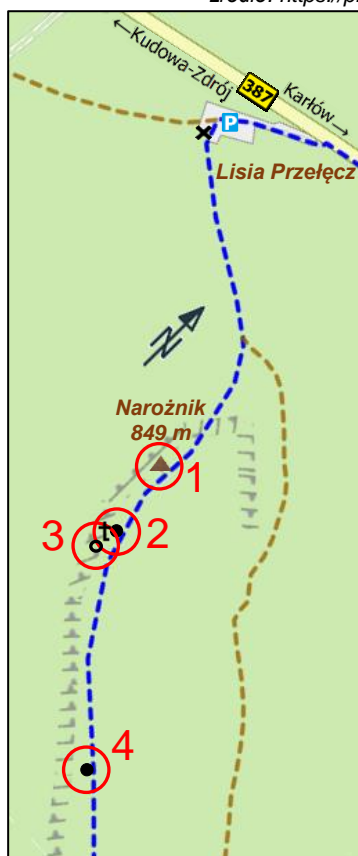
## Czaszka

18/D/21

Na pokrywających się fragmentach mapy Gór Stołowych zaznaczono różne miejsca stanowiące punkty kontrolne (PK). Potwierdzenie przebycia trasy polega na dopasowaniu jednego zdjęcia do każdego PK (uwaga, zdjęć jest więcej niż PK). Odpowiedzi należy dostarczyć do organizatora.

**Narożnik** (849 m n.p.m.) - szczyt w Górach Stołowych, położony na południowy wschód od Lisiej Przełęczy, oddzielającej go od masywu Skalniaka. Zbudowany jest z piaskowców ciosowych górnych (najmłodsza warstwa Gór Stołowych). Ku zachodowi i południu Narożnik opada pionowymi ścianami, dzięki czemu stanowi popularne miejsce do wspinaczki – znajduje się tu ponad 100 dróg. Wierzchołek stanowi punkt widokowy na Góry Stołowe, Obniżenie Dusznickie, Góry Bystrzyckie i Góry Orlickie. Krawędź Narożnika i leżącego dalej na wschód Urwiska Batorowskiego była jednocześnie kiedyś granicą pomiędzy dobrami królewskimi (leżącymi na wierzchołkach) oraz ziemiami (leżącymi poniżej urwiska) wchodzącymi w skład dóbr Michaela von Stillfrieda z Nowej Rudy. Z tej granicy zachował się cały szereg znaków granicznych z końca XVIII i początku XIX wieku. Większość PK na trasie TRInO, to właśnie te znaki wykute na skałach.

źródło: <https://pl.wikipedia.org/>



## Turystyczno-Rekreacyjna Impreza na Orientację (18/D/21)



Odpowiedzi należy przesałać za pomocą formularza ze strony internetowej.

Zgodnie z Rozporządzeniem Parlamentu Europejskiego i Rady (UE) 2016/679 z dnia 27 kwietnia 2016 r. w sprawie ochrony osób fizycznych w związku z przetwarzaniem danych osobowych i w sprawie swobodnego przepływu takich danych oraz uchylenia dyrektywy 95/46/WE (ogólne rozporządzenie o ochronie danych, tzw. RODO), przesyłający wyraża zgodę na publikację na liście osób, które przebyły trasę TRInO.