

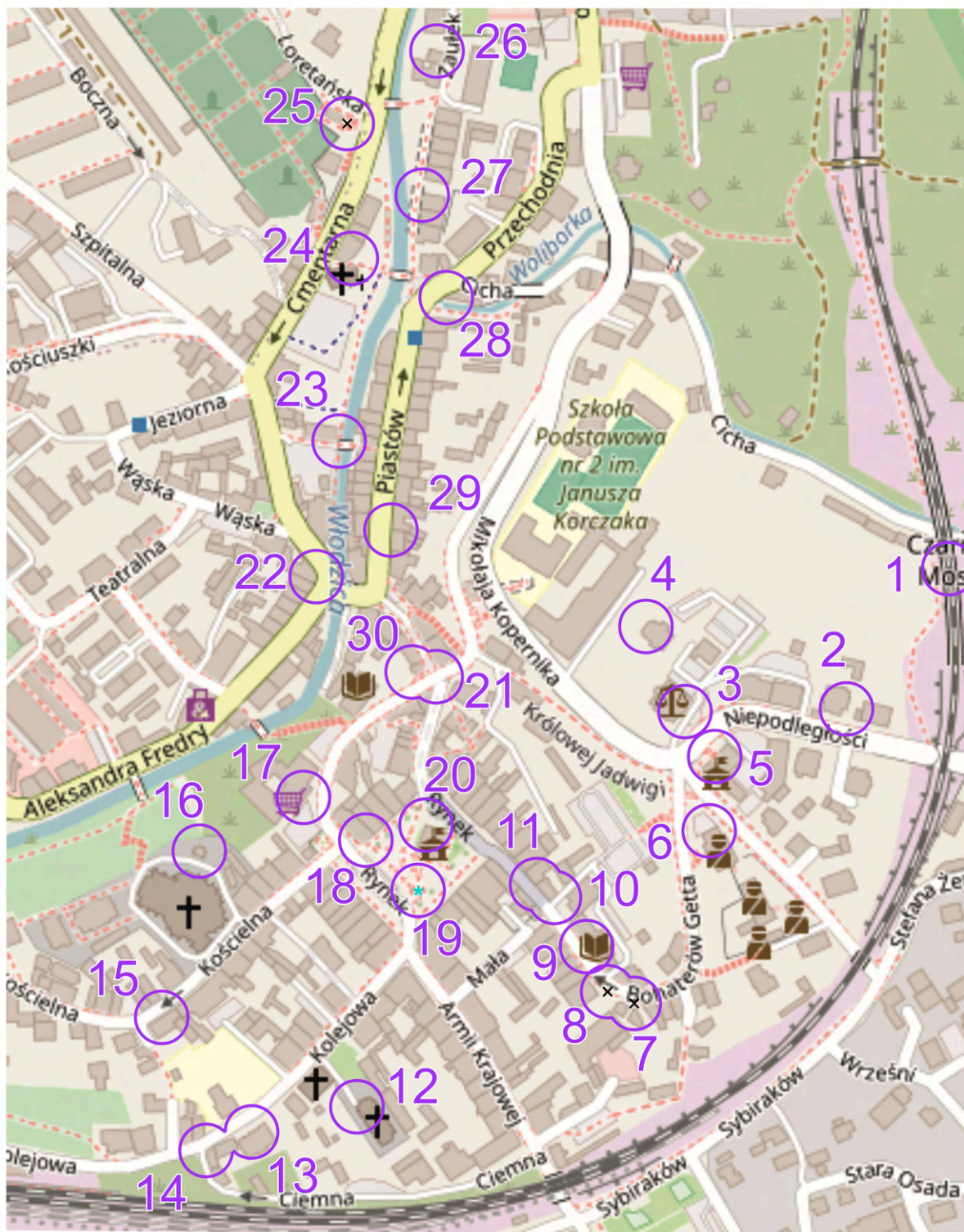


Nowa Ruda

9/D/24

Białą Lokomotywą do Nowej Rudy

Nowa Ruda jest miastem założonym w dolinie rzeki Włodzicy i jej dopływów, pomiędzy Górami Sowimi a Wzgórzami Włodzickimi na linii szlaków handlowych prowadzących z dzisiejszych Czech do Śląska. Rozwój osady przypadł za panowania czeskiego króla Przemysła Ottokara II. Pierwsza, historyczna wzmianka o grodzie nad Włodzicą, pochodzi roku 1337. W okresie następných lat w miasteczku rozwinęło się tkactwo i sukiennictwo oraz szewstwo. W latach 1427-1429 najazdy husytów doprowadziły do zniszczenia miasta, które powoli odbudowywało się z ruin. Z 1434 roku pochodzi też pierwsza wzmianka o istnieniu na terenie Nowej Rudy kopalni węgla kamiennego. W czerwcu 1945 r. do miasta przybyli pierwsi Polacy.



Ilość PK: 30
Aktualność mapy:
grudzień 2024 r.
wersja mapy 1.0

Legenda

- ★ Fontanna
- ✕ Pomnik, krzyż

Na mapie miasta zaznaczono punkty kontrolne (PK), do których wykonano zdjęcia. Do każdego punktu należy dopasować jedno z nich. Po przejściu trasy warto przysiąść w kultowej kawiarni „Biała Lokomotywa”

Długość trasy: ok. 2,7 km

Budowa: Aleksandra i Bartłomiej Mazanowie

Źródło mapy: Openstreetmap.org



Turystyczno-Rekreacyjna Impreza na Orientację (9/D/24)



A



B



C



D




E



F



G



H



I



J



K



L



M



N



O



P



R



S



T



U



W



X



Y



Z



Z1




X1



Y1



W1



U1



T1

Odpowiedzi należy przesłać za pomocą formularza **Karta startowa** na stronie trino.pttk.pl

Zgodnie z Rozporządzeniem Parlamentu Europejskiego i Rady (UE) 2016/679 z dnia 27 kwietnia 2016 r. w sprawie ochrony osób fizycznych w związku z przetwarzaniem danych osobowych i w sprawie swobodnego przepływu takich danych oraz uchylenia dyrektywy 95/46/WE (ogólne rozporządzenie o ochronie danych, tzw. RODO), przesyłający wyraża zgodę na publikację na liście osób.