






Żary

W cieniu skrzydeł bazyliuszka

1/F/19

Sara, Sarove, Sorau, Žarov, Żarow – w jakim języku byś tego nie powiedział drogi wędrowcze, znalazłeś się w Żarach. W mieście istniejącym na kartach historii od ponad tysiąclecia. Gdzie mroki średniowiecza ocierają się o barokowy ogród zabaw, a stylowa secesja kontrastuje z surowymi murami miejskimi. Gdzie stukot kół kolei żelaznej wyznaczył nowe trendy obserwowane z zamkowej wieży górującej nad miastem, a rytm barokowych sonat, mszy i pasji chroni miasto, przed zamieszkującymi od wieków teren Łuzyc smokami, bazyliuskami i czarownicami. Podobno tu diabeł nie mówi jednak dobranoc, chociaż podobno to też dziki zachód... Rusz drogi wędrowcze śladem głowy bazyliuszka i zanurz się w nurt historii. Lecz strzeż się, gdy usłyszysz łopot skrzydeł, nie patrz bestii w oczy, bo będziesz zgubiony...

Legenda

-  pomnik, obelisk
-  figura religijna
-  inny obiekt

Trasa powstała w ramach przedmiotu „Leśnictwo a ekorozwój” realizowanego na studiach magisterskich Wydziału Leśnego Uniwersytetu Przyrodniczego w Poznaniu.



Na mapie czerwonymi okręgami zaznaczono punkty kontrolne (PK). Do każdego z nich zadano pytanie. Odpowiedzi na pytania, jako potwierdzenie przebycia trasy, należy dostarczyć do organizatora.

Długość trasy: 3,4 km
Do potwierdzenia: 21 PK

Opracowanie trasy: Piotr Dobosz
Kreślenie mapy: Dariusz Mazurek
Aktualność: maj 2019 r.

wersja 1.0



Turystyczno-Rekreacyjna Impreza na Orientację (1/F/19)

PK 1	Neogotycki budynek dworca kolejowego. Pod koniec lat 50-tych XX wieku nadano mu tytuł „Najładniejszego dworca w Polsce”. Kamień pamiątkowy. Kiedy dokładnie doszło do „zajęcia kolejnictwa na prastarej Ziemi Piastów”?
PK 2	Secesyjny pałac z początku XX w. Przed II wojną światową był on siedzibą Reichsbanku (Banku Rzeszy). Skąd pochodziły pieniądze na przeprowadzoną w 1961 r. jego odbudowę?
PK 3	Zabytkowa baszta obronna z pozostałościami średniowiecznych murów miejskich. Jakie rody władały Żarami gdy wznoszono mury miejskie?
PK 4	Wkomponowana w deptak tabliczka pamiątkowa. Co tutaj stało i dokąd prowadziło?
PK 5	Kościół Podwyższenia Krzyża Świętego, pierwotnie noszący wezwanie św. Barbary, to jedyna pozostałość po stojącym tutaj od XIII wieku zespole klasztornym franciszkanów. Opuszczony przez zakonników po pożarze z 1549 roku, po prawie dwóch wiekach kościół został odbudowany. Zrekonstruowana świątynia uzyskała barokową formę i wysoka wieżę zwieńczoną hełmem z latarnią. Stojąca przy wieży tablica z legendą o „Mistrzu piekarskim” – koniecznie spójrz do góry! Jak miała na imię piękna córka piekarza i przed kim uciekała?
PK 6	Kaczy Rynek. Jego nazwa wcale nie jest tak oczywista, jakby się zdawało –nie wzięła się bynajmniej od miejsca handlu kaczkami, a od znajdującego się kiedyś w pobliżu Kaczego Stawu (Ente Teich). Był to swego czasu jedyny zbiornik wodny w obrębie murów miejskich. Został osuszony, ale nazwa pozostała. Figura kaczarki. Iłoma kaczkami opiekuje się dziewczynka?
PK 7	Budynek dawnej Poczty Saksońskiej. W 1706 r. decyzją elektora saskiego i króla Polski Augusta II Mocnego wprowadzono stałe połączenie pocztowe między Dreznem a Warszawą z postojem w Żarach. Zabytkowy sztyd. Ile koni ciągnie dylizans pocztowy?
PK 8	Wielokrotnie modernizowany i przebudowywany budynek XIV-wiecznego ratusza. Z renesansowej budowli do dziś przetrwał jedynie ozdobny portal wejściowy. Tuż przy ratuszu znajduje się studnia bazyliszka. W jakim celu, poza zwyczajowym posiłkiem, przylatywał smok na żarski rynek?
PK 9	Stary Rynek. Ławeczka upamiętniająca nadwornego muzyka i kapelmistrza na dworze hrabiego Promnitz, drugiego po Bachu mistrza muzycznego okresu baroku. O kim mowa?
PK 10	Pałac Promnitzów z przylegającym doń zamkiem Dewinów-Bibersteinów. Tablica informacyjna. W jakim stylu wzniesiono pierwotnie oba budynki?
PK 11	Studnia-pomnik „Źródło tkaczy” z 1927 r. została ufundowana przez żarskich włókienników. Tradycja mówi, że celem fundatorów było wystawienie świadectwa włókienniczego charakteru miasta i uczczenie legendarnego tkacza, który 400 lat wcześniej miał wykonać zamówienie dla żarskiego zamku. Kto pomógł mistrzowi tkackiemu Stefanowi w rozwiązaniu jego problemu?
PK 12	Pochodzące z XVI wieku gotycki budynek plebanii oraz gotycko-renesansowy budynek superintendenty. Co obecnie się tutaj mieści?
PK 13	Gotycka fara Najświętszego Serca Pana Jezusa została wkomponowana w dawny, ceglany kościół romański stojący tutaj już w XIII wieku. Rozbudowywana przez wieki, po reformacji stała się świątynią protestancką. Zniszczona w czasie wojny, została odbudowana na przełomie lat 80-tych XX wieku. W jej murach znajdują się dwa grobowce panującej w Żarach w latach 1558-1765 rodziny von Promnitzów. Jakie zwierzę umieszczono na zworniku sklepienia krzyżowo-żebrowego kruchty?
PK 14	Wybudowana w pierwszej połowie XIV wieku wieża wartownicza będąca elementem średniowiecznych murów miejskich. W XIX wieku wieżę przystosowano do celów ochrony przeciwpożarowej tworząc tu punkt obserwacyjny. Czego obronę wspomagała wieża?
PK 15	Plac Łużycki. Fontanna zdobiona rzeźbami dzieci. Wodotrysk znajdował się w tym miejscu już przed wojną. Obok niego stał wówczas pomnik – popiersie pruskiego generała Helmuta von Moltke. Figurki bobasów pojawiły się dopiero w latach 30-tych. Ile dzieci bawi się w fontannie?
PK 16	Park przypałacowy. Wybudowany w 1924 r. pawilon muzyczny. Na planie jakiej figury wzniesiono budynek?
PK 17	Tablica informacyjna z legendą o „Czarnym Rządcy”- żyjącym w XVIII wieku urzędniku grafa von Promnitz. Ile miał upiornych kotów i gdzie obecnie straszy Czarny Rządca?
PK 18	Wczesnogotycki kościół Świętych Apostołów Piotra i Pawła wzniesiony w II poł. XIII w. już poza obrębem murów miejskich. Jego fundatorem był Ulrich von Dewin – pierwszy właściciel Żar. Ile świątynia ma okien?
PK 19	Neogotycki budynek dawnej Królewskiej Szkoły Tkackiej otwartej 3 maja 1886 r. Później mieściły się tutaj jeszcze Pruska Wyższa Szkoła dla Przemysłu Włókienniczego, a po wojnie Zespół Szkół Samochodowych. Co obecnie się tutaj mieści?
PK 20	Kamienica z początku XX wieku. Przed wojną mieścił się tutaj Hotel Goldener Apfel (Złote Jabłko), a po wojnie restauracja „Jubileuszowa”. Ile kulek wkomponowano w znajdujący się nad balkonem ornament?
PK 21	Przedwojenny budynek Izby Handlowej (Handelskammer) z początku XX wieku. Ile, pierwotnie owalnych, okien doświetla poddasze?

Odpowiedzi należy przestać na e-mail: poczta@trino.pttk.pl lub za pomocą formularza.

Zgodnie z Rozporządzeniem Parlamentu Europejskiego i Rady (UE) 2016/679 z dnia 27 kwietnia 2016 r. w sprawie ochrony osób fizycznych w związku z przetwarzaniem danych osobowych i w sprawie swobodnego przepływu takich danych oraz uchylenia dyrektywy 95/46/WE (ogólne rozporządzenie o ochronie danych, tzw. RODO), przesyłający wyraża zgodę na publikację na liście osób, które przebyły trasę TRInO na stronie internetowej <http://trino.pttk.pl/>.