

# Sulechów

## Śladami historii

2/F/20

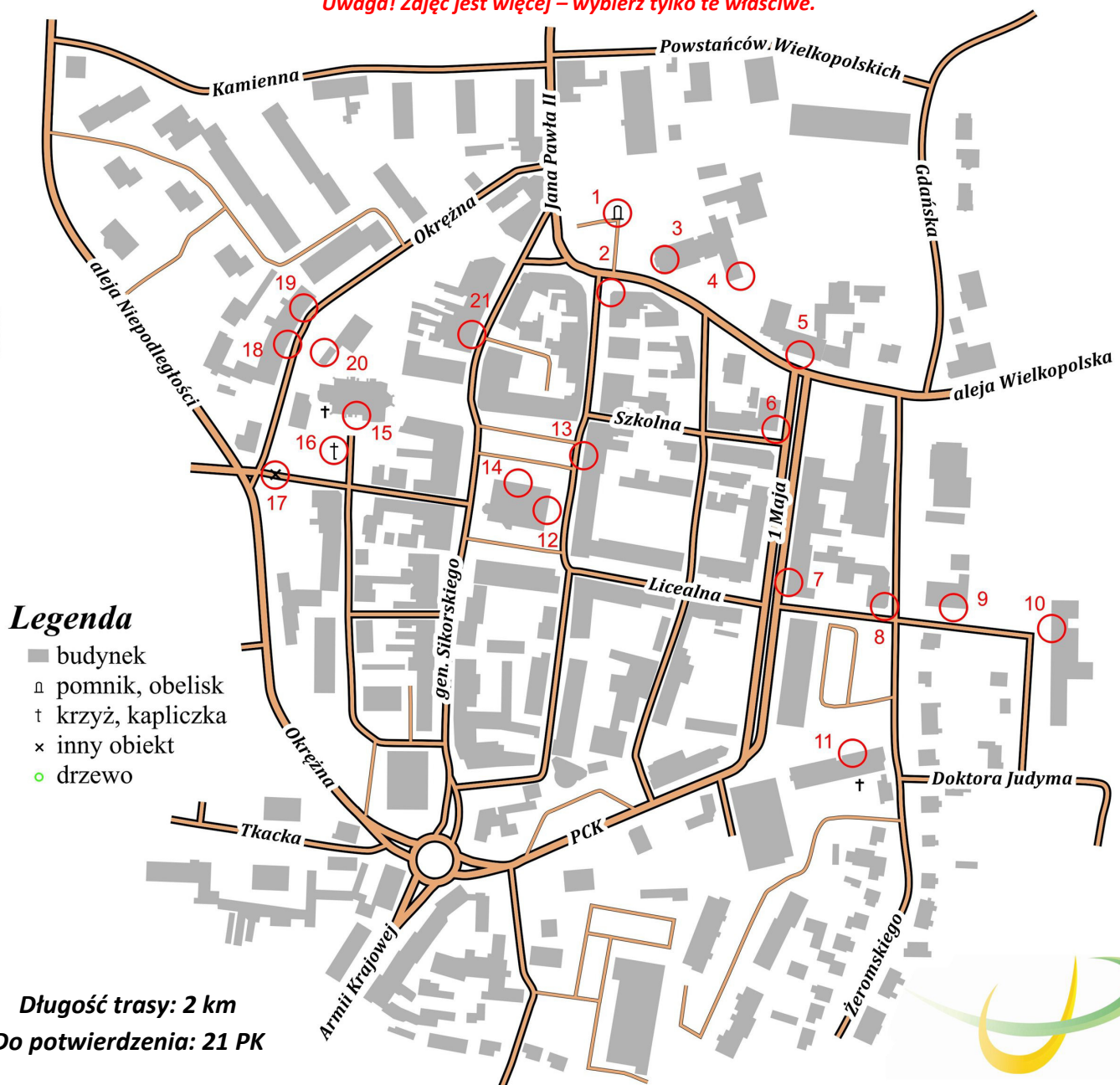


Początki miasta sięgają czasów pierwszych Piastów. Sulechów wchodził w skład państwa Mieszka I. W XII wieku przeszedł pod władanie księstwa głogowskiego. Pod koniec XV wieku stał się częścią Marchii Brandenburskiej. W XVI i XVII wieku miasto przeżywało rozkwit, dzięki rozwojowi handlu, rzemiosła i tkactwa. Sukna z Sulechowa sprzedawano w Wielkopolsce i na Śląsku. Król Prus Fryderyk Wilhelm I założył koszary wojskowe. W 1723 r. założono dom dla sierot, a w 1766 r. powstało Królewskie Pedagogium. XIX wiek był okresem dynamicznego rozwoju Sulechowa, miasto wraz z okolicą w tym okresie było jednym z najżywniejszych ośrodków polskości w tym okręgu. Najbardziej szczęśliwy okres w dziejach miasta to początek wieku XX, który nazwano złotym. W tym okresie wykonano prace wodociągowo-kanalizacyjne, wprowadzono brukową nawierzchnię, powstało wiele budynków, rozpoczął się proces uprzemysłowienia. Na terenie miasta znajduje się szereg ciekawych zabytków architektury, m.in. zbór kalwiński wybudowany w latach 1752-1779, ratusz zniszczony przez pożar w 1577 r. i 1633 r., odbudowany w XVII w. i przebudowany w XIX w., Brama Krośnieńska z 1704 r. – jedyna ocalała z czterech bram miejskich, mury obronne z początków XIV w. oraz kościół farny Podwyższenia Krzyża Świętego z XIII w.

źródło:wikipedia.org

**Na planie miasta czerwonymi okręgami zaznaczono punkty kontrolne (PK).  
Do każdego z nich wykonano zdjęcie. Dopasowane do PK zdjęcia, jako potwierdzenie przebycia trasy,  
należy dostarczyć do organizatora.**

**Uwaga! Zdjęć jest więcej – wybierz tylko te właściwe.**



### Legenda

- budynek
- pomnik, obelisk
- † krzyż, kapliczka
- × inny obiekt
- drzewo

**Długość trasy: 2 km**

**Do potwierdzenia: 21 PK**





Opracowanie trasy i kreślenie mapy: Marcin Cieślak  
Źródło podkładu: [openstreetmap.org](http://openstreetmap.org)  
Aktualność: czerwiec 2020 r.

wersja 1.1

Trasa powstała w ramach przedmiotu „Leśnictwo a ekorozwój” realizowanego na studiach magisterskich Wydziału Leśnego Uniwersytetu Przyrodniczego w Poznaniu.



## Turystyczno-Rekreacyjna Impreza na Orientację (2/F/20)



Odpowiedzi należy przesłać na e-mail: [poczta@trino.pttk.pl](mailto:poczta@trino.pttk.pl) lub za pomocą formularza.

Zgodnie z Rozporządzeniem Parlamentu Europejskiego i Rady (UE) 2016/679 z dnia 27 kwietnia 2016 r. w sprawie ochrony osób fizycznych w związku z przetwarzaniem danych osobowych i w sprawie swobodnego przepływu takich danych oraz uchylenia dyrektywy 95/46/WE (ogólne rozporządzenie o ochronie danych, tzw. RODO), przesyłający wyraża zgodę na publikację na liście osób, które przebyły trasę TRInO na stronie internetowej <http://trino.pttk.pl/>.