

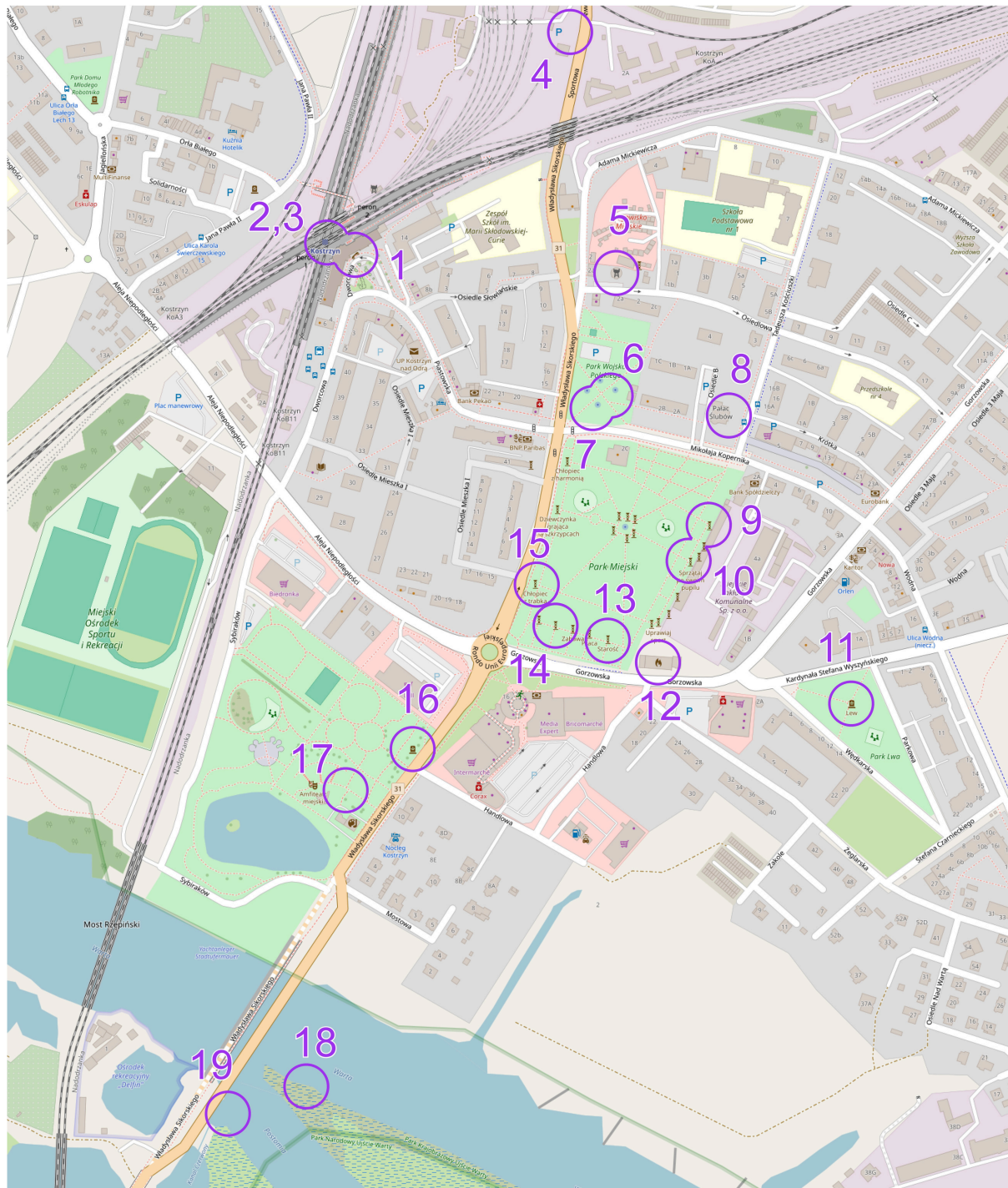


Kostrzyn nad Odrą Nowe Miasto



Kostrzyn nad Odrą (niem. Küstrin) – miasto w Polsce, zlokalizowane w północno-zachodniej części województwa lubuskiego, w powiecie gorzowskim.

Na skutek zaciętych walk w 1945 zniszczone zostało w blisko 100% – jest uznawane za najbardziej zniszczone wojną miasto na terenie dzisiejszej Polski, nazywane czasem „polską Hiroszimą”. W związku z powyższym życie zaczęło toczyć się gdzie indziej - za Wartą, gdzie w II połowie XIX w. rozrosła się najludniejsza dzielnica Kostrzyna - Nowe Miasto. Choć i ona w 1945 r. w ponad 90% uległa zniszczeniu, na jej miejscu powstało polskie miasto, które wciąż się zmienia i rośnie.



Na mapie miasta zaznaczono punkty kontrolne (PK), do których wykonano zdjęcia.

Do każdego punktu należy dopasować jedno z nich. Trasa powstała na XXVI Ogólnopolski Zlot Przodowników Imprez na Orientację 12/2024

Długość trasy: ok. 3 km

Budowa: Aleksandra i Bartłomiej Mazanowie

Źródło mapy: [Openstreetmap.org](https://www.openstreetmap.org)








Ilość PK:19

aktualność mapy: grudzień 2024 r.

wersja mapy 1.0



Turystyczno-Rekreacyjna Impreza na Orientację (2/F/24)



Odpowiedzi należy przesłać za pomocą formularza **Karta startowa** na stronie trino.pttk.pl

Zgodnie z Rozporządzeniem Parlamentu Europejskiego i Rady (UE) 2016/679 z dnia 27 kwietnia 2016 r. w sprawie ochrony osób fizycznych w związku z przetwarzaniem danych osobowych i w sprawie swobodnego przepływu takich danych oraz uchylenia dyrektywy 95/46/WE (ogólne rozporządzenie o ochronie danych, tzw. RODO), przesyłając wyraża zgodę na publikację na liście osób.