






Hel

Tu zaczyna się Polska

1/G/19

Na mapie zaznaczono punkty kontrolne (PK). Do każdego z nich zadano pytanie.
Odpowiedzi na pytania, jako potwierdzenia przebycia trasy, należy dostarczyć do Organizatora.

Legenda:

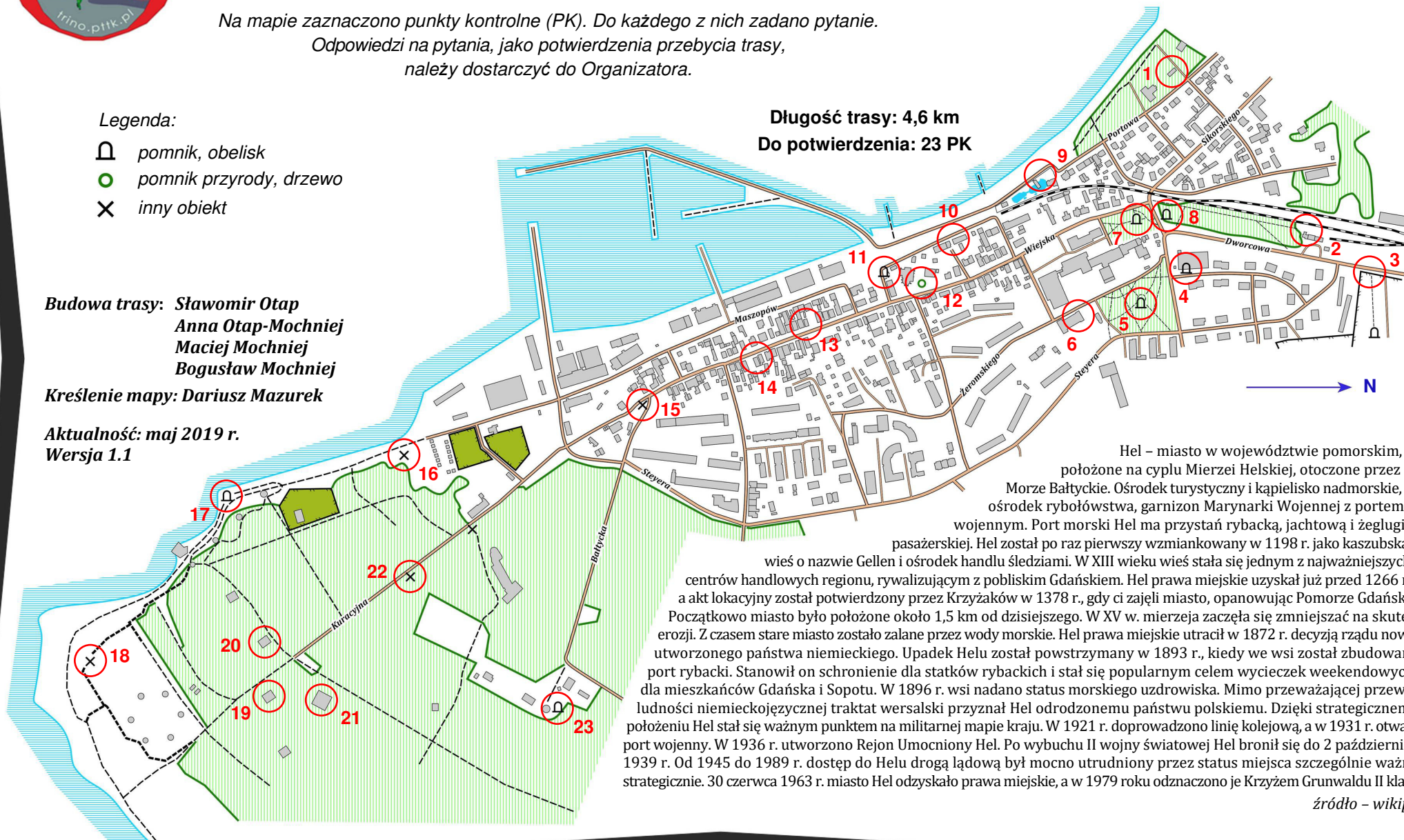
-  pomnik, obelisk
-  pomnik przyrody, drzewo
-  inny obiekt

Budowa trasy: Sławomir Otap
Anna Otap-Mochniej
Maciej Mochniej
Bogusław Mochniej

Kreślenie mapy: Dariusz Mazurek

Aktualność: maj 2019 r.
Wersja 1.1

Długość trasy: 4,6 km
Do potwierdzenia: 23 PK



Hel – miasto w województwie pomorskim, położone na cyplu Mierzei Helskiej, otoczone przez Morze Bałtyckie. Ośrodek turystyczny i kąpielisko nadmorskie, ośrodek rybołówstwa, garnizon Marynarki Wojennej z portem wojennym. Port morski Hel ma przystań rybacką, jachtową i żeglugi pasażerskiej. Hel został po raz pierwszy wzmiankowany w 1198 r. jako kaszubska wieś o nazwie Gellen i ośrodek handlu śledziami. W XIII wieku wieś stała się jednym z najważniejszych centrów handlowych regionu, rywalizującym z pobliskim Gdańskiem. Hel prawa miejskie uzyskał już przed 1266 r., a akt lokacyjny został potwierdzony przez Krzyżaków w 1378 r., gdy ci zajęli miasto, opanowując Pomorze Gdańskie. Początkowo miasto było położone około 1,5 km od dzisiejszego. W XV w. mierzeja zaczęła się zmniejszać na skutek erozji. Z czasem stare miasto zostało zalane przez wody morskie. Hel prawa miejskie utracił w 1872 r. decyzją rządu nowo utworzonego państwa niemieckiego. Upadek Helu został powstrzymany w 1893 r., kiedy we wsi został zbudowany port rybacki. Stanowił on schronienie dla statków rybackich i stał się popularnym celem wycieczek weekendowych dla mieszkańców Gdańska i Sopotu. W 1896 r. wsi nadano status morskiego uzdrowiska. Mimo przeważającej przewagi ludności niemieckojęzycznej traktat wersalski przyznał Hel odrodzonemu państwu polskiemu. Dzięki strategicznemu położeniu Hel stał się ważnym punktem na militarnej mapie kraju. W 1921 r. doprowadzono linię kolejową, a w 1931 r. otwarto port wojenny. W 1936 r. utworzono Rejon Umocniony Hel. Po wybuchu II wojny światowej Hel bronił się do 2 października 1939 r. Od 1945 do 1989 r. dostęp do Helu drogą lądową był mocno utrudniony przez status miejscy szczególnie ważnego strategicznie. 30 czerwca 1963 r. miasto Hel odzyskało prawa miejskie, a w 1979 roku odznaczono je Krzyżem Grunwaldu II klasy.

źródło – wikipedia

Turystyczno-Rekreacyjna Impreza na Orientację (1/G/19)

PK 1	Otwarte 5 września 2013 r. Muzeum Przyrodnicze, dedykowane ginącemu gatunkowi pewnego ssaka morskiego.
	„Czyj” to dom?
PK 2	Dworzec kolejowy o konstrukcji szachulcowej wybudowany dla potrzeb powstałej w 1922 r. linii kolejowej.
	Kim jest złoty stwór wymalowany na drzwiach przybudówki od strony peronu?
PK 3	Cmentarz komunalny. Dwie tablice pamiątkowe, w tym ta informująca o mogile jednego z dowódców Powstania Warszawskiego, honorowego obywatela Helu.
	W jakim batalionie walczył „Wacek”?
PK 4	Głaz z tablicą ku pamięci bohaterskim Obrońcom Helu z Morskiego plutonu Żandarmerii walczącym w 1939 r.
	Jaki numer nosił bohaterski pluton?
PK 5	Pomnik Jana Myślisza, Kaszuba z dziada pradziada, stojący w parku jego imienia.
	Za co Jan Myślisz otrzymał order Virtuti Militari?
PK 6	Kościół parafialny Bożego Ciała zbudowany w l. 1932-1933.
	Kto go zaprojektował?
PK 7	Pomnik Obrońców Helu 1 IX-2 X 1939 r.
	W którą rocznicę walk go odsłonięto?
PK 8	Pomnik Stefana Żeromskiego, który trzykrotnie gościł na Helu, ufundowany w 100. rocznicę urodzin pisarza.
	Jaki kształt ma pomnik?
PK 9	Fokarium Stacji Morskiej Instytutu Oceanografii UG – jedna z głównych atrakcji Helu. Grupa tablic przybliżających życie fok.
	Na co wskazuje czerwona strzałka na jednej z tablic?
PK 10	Drewniany budynek przy ul. Morskiej.
	Co wystaje z budynku nad wejściem?
PK 11	Figura św. Piotra patrona miasta i leżąca obok kotwica typu „admiralicy” z XVII-XVIII w. wytrałowana w pobliżu Helu.
	Jaki numer burtowy miał helski kuter, który wydobyl kotwicę?
PK 12	Klasztor Franciszkanów. Dąb „Franciszek” – pomnik przyrody.
	W którym roku pewna wieśniarka, robiąc zapasy, zakopała w tym miejscu swoje rarytasy? Z nich to Roku Pańskiego 1660 r. z ziemi wyrosło coś przepięknego, ten właśnie dąb.
PK 13	Dawny dom rybaka mieszczący obecnie Izbę Kaszubską.
	Z jakiego okresu pochodzi budynek?
PK 14	Ciecz rybacka.
	Z którego roku pochodzi budynek?
PK 15	Świadek wielu zdarzeń i przemian tutejszej wspólnoty, w tym dramatycznych działań wojennych i bohaterskiej obrony Helu.
	Jak ma on na imię?
PK 16	Niszczący kuter Wła-55. Pierwszą jego oznaką była Gdy-76 Helena.
	Ile razy kuter zmieniał numer burtowy, by ostatecznie zakończyć na Wła-55? punkt czasowo anulowany
PK 17	Kopiec powstał jako element zaakcentowania Helu jako symbolicznego początku Polski. Po umieszczeniu na nim Gryfa Kaszubskiego nazwany został Kopcem Kaszubów.
	Jak nazywa się Klub Studencki, którego nazwa została umieszczona w konturze Polski?
PK 18	Wieżyczka monitoringu antropopresji w rejonie cypla Helu.
	Ile paneli baterii słonecznych zasila wieżyczkę?
PK 19	Stanowisko ogniowe nr 4, 31 Baterii Artylerii Nadbrzeżnej im. Heliodora Laskowskiego.
	Czym zapłacono za 4 działa firmy Bofors?
PK 20	Stanowisko ogniowe nr 3 zbudowane w 1938 r. dla 31 Baterii Artylerii Nadbrzeżnej.
	Jaki kaliber miała ustawiona na stropie armata morska firmy Bofors?
PK 21	Schron atomowy z 1954 r. przewidziany dla plutonu ogniowego.
	Dla ilu osób był przeznaczony ten schron?
PK 22	Kopuła strzelecka Baterii Artylerii Stałej.
	Jaki numer nosiła Bateria?
PK 23	Pamiątkowy napis umieszczony na ocalałym fragmencie wysadzonej przez obrońców Helu latarni.
	Jaka jest różnica między rokiem na tablicy a faktyczną datą wypadku, któremu uległ latarnik May?

Odpowiedzi należy przesłać na e-mail: poczta@trino.pttk.pl lub za pomocą formularza.
Przesłanie odpowiedzi oznacza zgodę na umieszczenie na liście osób, które przebyły TRInO.