

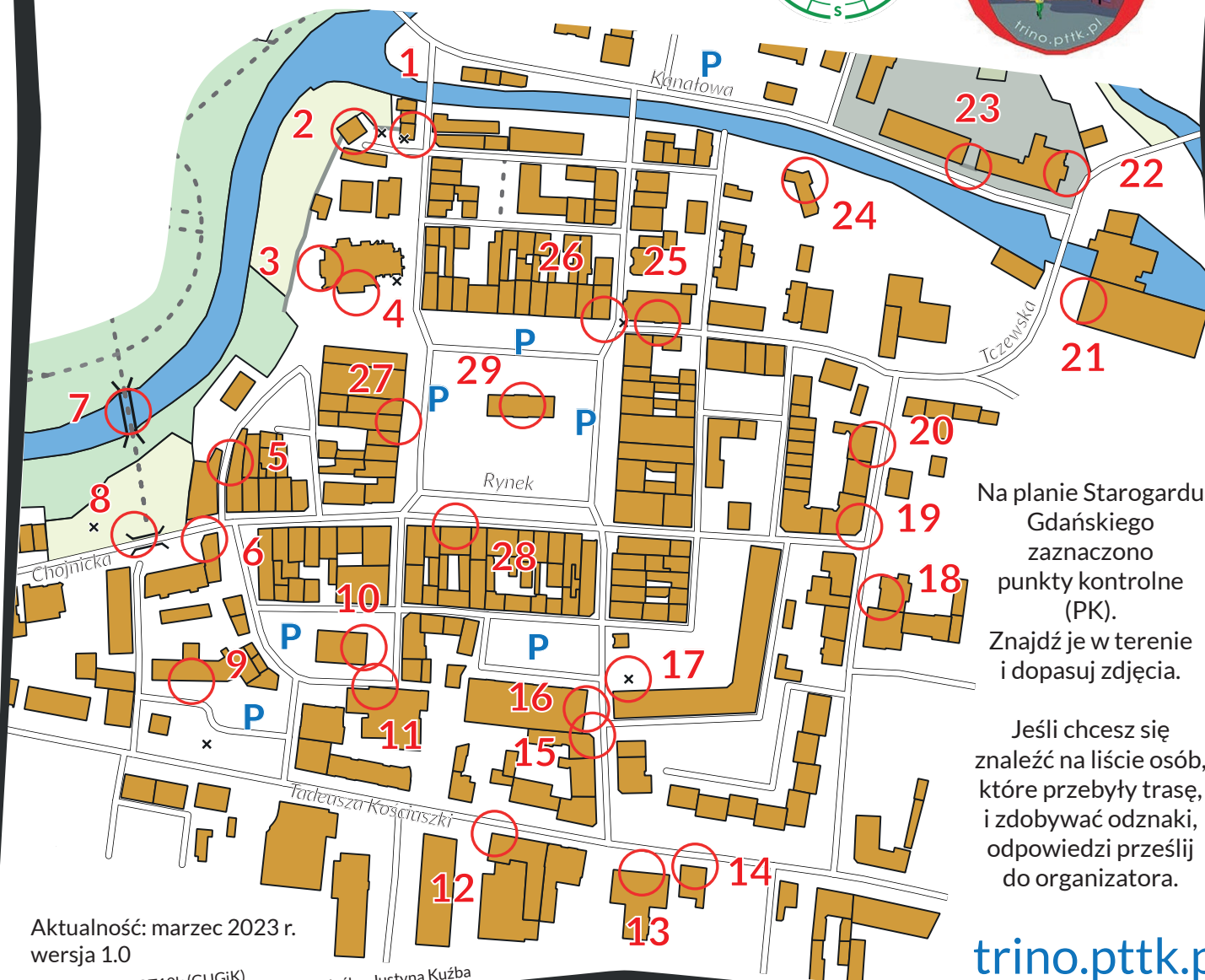
Starogard Gdański *Serce Kociewia*

1/G/23

Starogard Gdański jest stolicą Kociewia i jednym z najstarszych miast Pomorza. Leży na starożytnym szlaku bursztynowym oraz na trasie misyjnej św. Wojciecha. Na kartach historii pojawił się w roku 1198 jako lewobrzeżna twierdza *Starigród* przekazana we władanie rycerskiemu zakonowi joannitów. Prawobrzeżną osadę nad Wierzycą nabyli w 1305 roku Krzyżacy, by zbudować swoje miasto twierdzą. W 1348 roku Starogard stał się miastem na prawie chełmińskim. Z tego czasu zachował się średniowieczny układ urbanistyczny z niską zabudową i bardzo ładnym rynkiem, fragmenty murów obronnych z basztami oraz herb, w którym widnieją krzyże obu zakonów. Od roku 1466 miasto rozwijało się pod opieką królów polskich – odbywały się tu sejmiki szlacheckie oraz sądy grodzkie i ziemskie. Starogard niszczyły epidemie, najazdy i wojny. Nie oparł się Szwedom podczas potopu szwedzkiego, a po pierwszym rozbiórce znalazł się we władaniu pruskim. W 1792 roku miasto niemal doszczętnie strawił wielki pożar, z którego ocalały nieliczne budowle, m.in. kościół farny. W roku 1807 przeżywało kampanię napoleońską, której pamiątką jest „Francuska Górka” – kurhan ze szczątkami żołnierzy biorących udział w wyprawie Napoleona na Rosję. W styczniu 1920 roku Błękitna Armia generała Hallera przyniosła miastu powrót do Rzeczypospolitej. Przez okres niemal całej II wojny światowej Starogard był okupowany przez Niemców, którzy w pobliskim Lesie Szpęgawskim dokonali masowych egzekucji. Zabili około siedmiu tysięcy osób, w tym pacjentów szpitala dla umysłowo chorych w Kocborowie. W 1950 roku do nazwy Starogard dodano „Gdański” w celu odróżnienia go od niewielkiego Starogardu leżącego w powiecie łobeskim na Pomorzu Zachodnim.

Długość trasy: 1,9 km
Do potwierdzenia: 29 PK

<https://starogard.pl/>



Na planie Starogardu Gdańskiego zaznaczono punkty kontrolne (PK). Znajdź je w terenie i dopasuj zdjęcia.



Jeśli chcesz się znaleźć na liście osób, które przebyły trasę, i zdobywać odznaki, odpowiedzi prześlij do organizatora.

Aktualność: marzec 2023 r.
wersja 1.0

Źródło mapy: BDOT10k (GUGIK)
Opracowanie trasy i kreślenie mapy: Joanna Kuźba, Justyna Kuźba

trino.pttk.pl

A Turystyczno-Rekreacyjna Impreza na Orientację (1/G/23) D



Odpowiedzi należy przesać na e-mail: poczta@trino.pttk.pl lub za pomocą formularza.

Zgodnie z Rozporządzeniem Parlamentu Europejskiego i Rady (UE) 2016/679 z dnia 27 kwietnia 2016 r. w sprawie ochrony osób fizycznych w związku z przetwarzaniem danych osobowych i w sprawie swobodnego przepływu takich danych oraz uchylenia dyrektywy 95/46/WE (ogólne rozporządzenie o ochronie danych, tzw. RODO), przesyłający wyraża zgodę na publikację na liście osób, które przebyły trasę TRIno na stronie internetowej <http://trino.pttk.pl/>.