



Oksywie

Najstarsza część Gdyni

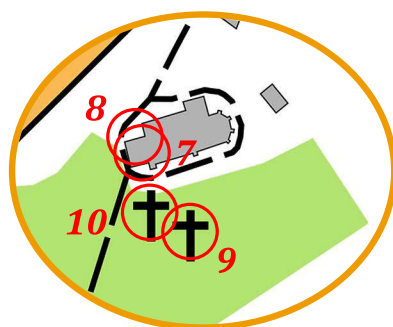
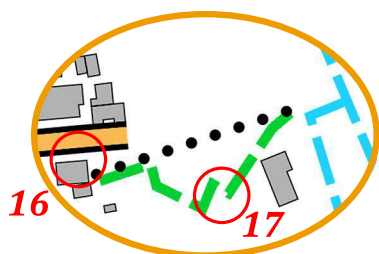
7/G/18

Na planie zaznaczono różne miejsca będące punktami kontrolnymi (PK).

Potwierdzenie przebycia trasy polega na udzieleniu odpowiedzi na zadane pytanie lub/i dopasowaniu odpowiedniego zdjęcia.

Oksywie to dziś dzielnica Gdyni, ale mogło być odwrotnie, gdyż oksywiska osada nie dość, że jest starsza od Gdyni, to w dodatku w przeszłości pełniła rolę głównego grodu w tej części wybrzeża Zatoki Gdańskiej. Położona na kępie wznoszącej się kilkadziesiąt metrów nad poziom morza już przed tysiącami lat została zasiedlona, o czym świadczą liczne wykopaliska. W XIII wieku na samym szczycie wzgórza stanęła jedna z najstarszych murowanych świątyń pomorskich - kościół św. Michała Archanioła. Z tej dawnej budowli zachowały się tylko fundamenty i ściana zachodnia, ale wystarczy to, żeby uznać ją za najstarszy zabytek na terenie dzisiejszej Gdyni. Już z tego powodu warto na Oksywie udać się przy okazji zwiedzania miasta. Droga z centrum wiedzie wokół ogromnego basenu portowego wykopanego w latach 20-tych ubiegłego stulecia.

źródło: <http://bywajtu.pl/>



Skala planu mapy: 1:10000

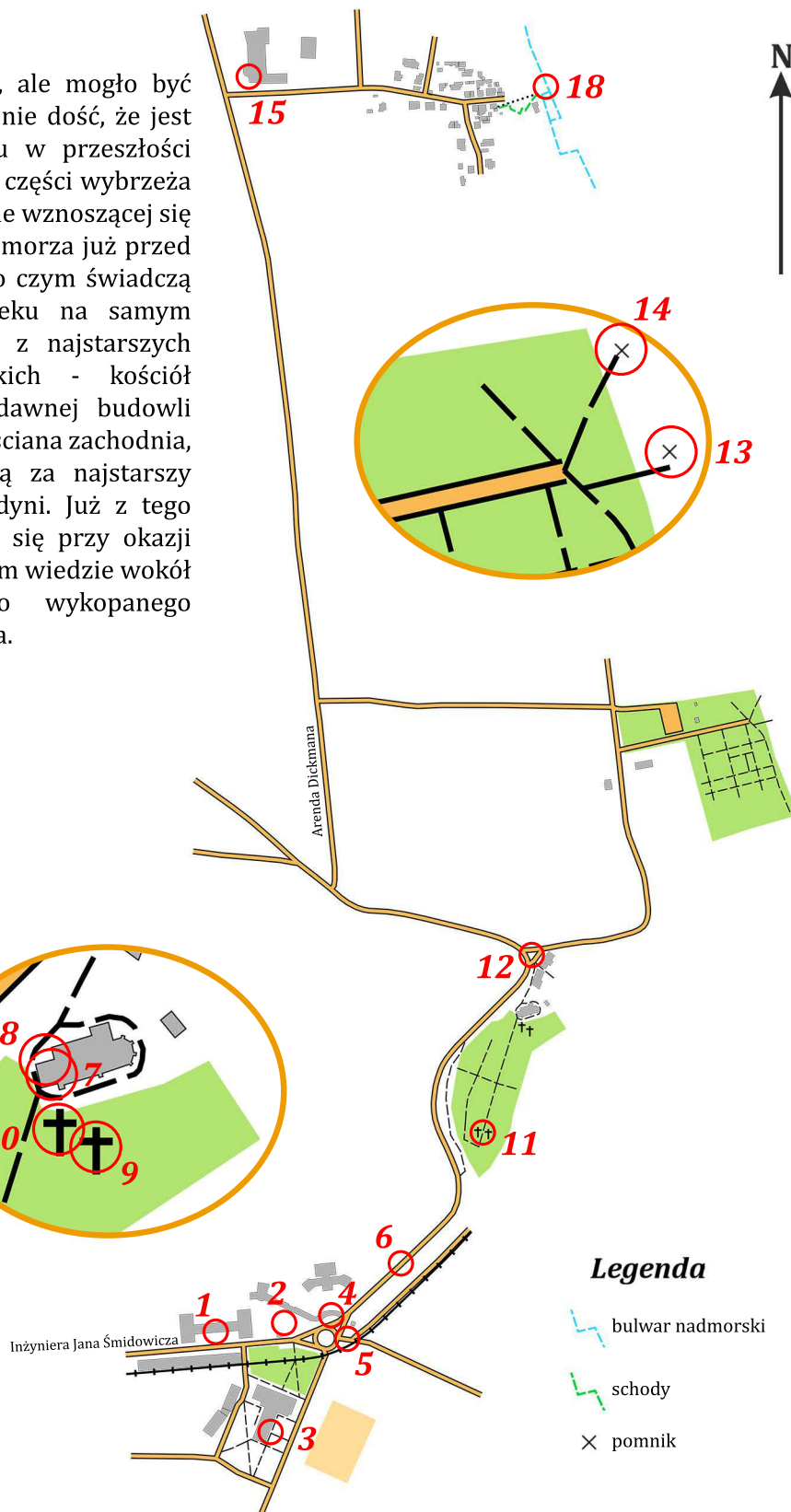
Długość trasy: 4 km

Aktualność: maj 2018

Źródło mapy:

© autorzy OpenStreetMap OpenStreetMap.org

Budowa: Joanna Kuźba, Justyna Kuźba



Turystyczno-Rekreacyjna Impreza na Orientację (7/G/18)

PK 1	<p>Odrodzona w 1918 r. Polska musiała stworzyć od podstaw morskie szkolnictwo wojskowe. Pierwsza szkoła kształcąca od podstaw oficerów pokładowych powstała w 1922 roku w Toruniu. Po II wojnie światowej została przeniesiona do Gdyni i umiejscowiona w dawnych koszarach Marynarki Wojennej.</p> <p>Dopasuj zdjęcie.</p>
PK 2	<p>370 tonowy okręt podwodny „Jastrząb” – typu Kobben – został подарowany w 2002 roku Marynarce Wojennej przez Królestwo Norwegii. Okręt spędził kilka lat w doku Stoczni Marynarki Wojennej, a w grudniu 2011 r. na wielkim pontonie przepłynął do Portu Wojennego, skąd metodą krokową, po 200-metrowym torze został przetransportowany na docelowe miejsce. Po lądzie podwodny okręt przemieszczał się z zawrotną prędkością 20 metrów na godzinę. Obecnie znajdują się w nim laboratoria nawigacji i symulatory dla studentów AMW.</p> <p>Dopasuj zdjęcie.</p>
PK 3	<p>Klub Garnizonowy 3. Flotylli Okrętów prowadzi działalność kulturalno-oświatową, artystyczną, rozrywkową i rekreacyjną. W klubie znajduje się sala widowiskowa z 594 miejscami, sala konferencyjna, kawiarnia, sala bankietowa i kameralna, dwie sale językowe, pracownia fotograficzna i plastyczna oraz biblioteka.</p> <p>Dopasuj zdjęcie.</p>
PK 4	<p>10 lutego 1934 r. przed bramą prowadzącą do Dowództwa Floty stanął pomnik Bitwy pod Oliwą (1627 r.), odsłonięcia dokonał adm. Józef Unrug. Natomiast w niszach bramy Dowództwa Floty znalazły się szwedzkie lufy armatnie, które zostały wydobyte z morza przez pogłębiarkę „Varsovia”. W czasie wojny Niemcy zniszczyli pomnik, ale pozostawili działa, które można oglądać po dzień dzisiejszy.</p> <p>Jaki napis znajduje się na budynku bramnym? Dopasuj zdjęcie.</p>
PK 5	<p>Port Wojenny na Oksywiu budowano od 1925 roku. Koncepcja zakładała izolację portu wojennego od handlowego. Projekt uwzględniał równoległą budowę basenów dla okrętów, budynków, terenów i urządzeń na lądzie. Plan ten do końca okresu międzywojennego został w znacznym stopniu zrealizowany.</p> <p>Dopasuj zdjęcie.</p>
PK 6	<p>Początki komunikacji miejskiej w Gdyni sięgają lat 1927-28. Jako pierwsze uruchomiono połączenie autobusowe z Oksywem obsługiwane przez prywatną firmę Wł. Szandrach i Czarnowski. W 1930 roku utworzono Miejskie Towarzystwo Komunikacyjne, które zamierzało przeprowadzić elektryfikację i wprowadzić trolejbusy. Jednak „tramwaje bez szyn, na oponach” na Oksywie pojechały dopiero po drugiej wojnie światowej. Trasa z Dworca Głównego PKP funkcjonowała do 1972 roku – wówczas połączenie zlikwidowano, a trakcję rozebrano. Gdynia jest jednym z trzech miast w Polsce, obok Lublina i Tychów, posiadającym linie pasażerskie obsługiwane przez trolejbusy.</p> <p>Ile betonowych słupów pozostało po trakcji trolejbusowej na odcinku między portem wojennym a cmentarzem?</p>
PK 7	<p>Najstarsza wzmianka na temat istnienia kościoła św. Michała Archanioła w Oksywiu pochodzi już z około 1224 r. Został ufundowany przez księcia gdańskiego Świętopełka II. Powołana w roku 1253 przez biskupa Michała parafia obejmowała swoim zasięgiem obszar Kępy Oksywskiej i prawie całe terytorium administracyjne obecnej Gdyni. Do 1915 roku była jedyną parafią na tym terenie.</p> <p>Dopasuj zdjęcie.</p>
PK 8	<p>Na zewnętrznej ścianie kościoła znajdują się tablice upamiętniające polskie okręty i ich załogi, które brały udział w drugiej wojnie światowej.</p> <p>Wymień nazwy okrętów Marynarki Wojennej, które zostały zatopione w czasie II wojny światowej poza terytorium Polski.</p>
PK 9	<p>Od strony południowej do kościoła przylega cmentarz, na którym znajdują się groby ludzi związanych z morzem i Pomorzem, a wśród nich mogiła Antoniego Abrahama (1869-1923), słynnego kaszubskiego działacza społeczno-gospodarczego.</p> <p>Dopasuj zdjęcie.</p>
PK 10	<p>Kaszubskie wybrzeże, a zwłaszcza Oksywie, upodobał sobie Bernard Chrzanowski – prawnik z wykształcenia, a etnograf z zamiłowania. Popularyzował Kaszuby w innych regionach kraju, wygłaszał odczyty o ziemi kaszubskiej i jej mieszkańcach. Autor wielu książek o tematyce pomorskiej. Był jednym z pomysłodawców zaślubin Polski z morzem oraz pierwszym polskim fotografem, który opublikował zdjęcia Gdyni. Zmarł 12 grudnia 1944 r. Jego prochy w 1986 roku zgodnie z ostatnią wolą zostały przeniesione nad ukochane morze i złożone na oksywskim cmentarzu.</p> <p>Dopasuj zdjęcie.</p>
PK 11	<p>Oksywski cmentarz to najstarsze miejsce pochówku w Gdyni. Położony jest na zboczu niewielkiego wzniesienia, którego szczyt określa XIII-wieczny kościółek, a podnóże – powstały w latach 20-tych port Marynarki Wojennej w Gdyni. Większość nagrobków historycznych pamiętających czasy wojen ze Szwedami niestety zniszczyli Niemcy w 1939 roku. Najstarszą obecnie jest mogiła księdza Antoniego Muchowskiego (zm. 1915 r.) – długoletniego tutejszego proboszcza – uczestnika powstania styczniowego zesłanego na Syberię. Szczególnie miejsce zajmują mogiły żołnierzy, marynarzy, cywilów, znanych i nieznanych, poległych w obronie tej kaszubskiej ziemi.</p> <p>Ile jednakowych granitowych nagrobków upamiętniających obrońców Kępy Oksywskiej z września 1939 znajduje się w tym miejscu?</p>
PK 12	<p>Na początku XX w. Oksywie miało charakter wsi robotniczo-rybacko-marynarskiej. Aż 58,2% osób utrzymywało się z pracy na morzu lub pracy fizycznej. 9 stycznia 1926 r. nastąpiło oficjalne połączenie gmin wiejskich: Gdyni i Oksywiu. Natomiast już miesiąc później, 10 lutego 1926 r., Gdynia otrzymała prawa miejskie. Zespół ruralistyczny dawnej wsi Oksywie jest wpisany do wojewódzkiego rejestru zabytków.</p> <p>Jakie ulice łączą się w tym miejscu?</p>

Turystyczno-Rekreacyjna Impreza na Orientację (7/G/18)

PK 13	<p><i>Cmentarz Marynarki Wojennej, zapoczątkowany jeszcze przed wojną przez grono przyjaciół generała Orlicz – Dreszera, który zginął w katastrofie lotniczej koło Redłowa, a ostatecznie ustanowiony w roku 1994. Leży na nim wielu oficerów i marynarzy, w tym dowódcy wojenni. W grudniu 2017 uroczystie pochowano szczątki trzech oficerów – obrońców Helu, którzy po powrocie z oflagów wstąpili do ludowej Marynarki Wojennej, objęli wysokie funkcje dowódcze, wkrótce potem zostali aresztowani i zamordowani przez UB. Byli to komandorowie Stanisław Mieszkowski, Zbigniew Przybyszewski i Jerzy Staniewicz.</i></p> <p>Dopasuj zdjęcie.</p>
PK 14	<p><i>W 1887 r. niedaleko wsi Oksywie, 60 m od brzegu morza, została wybudowana latarnia morska. Posiadała ona wieżę, która miała 10 m wysokości. Niestety po wybudowaniu gdyńskiego portu straciła na znaczeniu i w 1933 r. została wygaszona. Latarnia uległa zniszczeniu w czasie obrony Kępy Oksywskiej we wrześniu 1939 r. Dość wierny model latarni w skali 1:5 znajduje się na terenie Cmentarza Marynarki Wojennej w Oksywiu.</i></p> <p>W którą rocznicę zapalenia światła oksywskiej latarni odsłonięto jej replikę?</p>
PK 15	<p><i>Osada Rybacka to osiedle o zabudowie jednorodzinnej, położone na Kępie Oksywskiej i nad Zatoką Pucką. Znajduje się tutaj bardzo nowoczesny ośrodek badań rozwojowych zajmujący się systemami dowodzenia i kierowania uzbrojeniem, systemami broni podwodnej, ochroną infrastruktury morskiej oraz systemami łączności radiowej.</i></p> <p>Co oznacza skrót CTM?</p>
PK 16	<p><i>We wschodniej części osiedla, nad zatoką, znajduje się niewielka przystań rybacka wraz z zapleczem gospodarczym. Na stromym zboczu Kępy Oksywskiej znajduje się jedna z dwóch w północnej Polsce kolei linowo-terenowych (druga znajduje się kilkaset metrów dalej na północ w Kolonii Rybackiej), która jest wykorzystywana do transportu połowów pomiędzy miejscem postoju łodzi rybackich a pomieszczeniem gospodarczym na osiedlu. Kolej powstała z elementów infrastruktury Oksywskiej Kolei Nadbrzeżnej (tzw. Kaszubskiego Ekspresu), która kiedyś przebiegała m.in. na wysokości Osady Rybackiej, ale wzdłuż brzegu zatoki.</i></p> <p>Co współfinansowano ze środków UE w drugim etapie rozbudowy przystani? Dopasuj zdjęcie.</p>
PK 17	<p>Wejście Nr 5</p> <p>Ile stopni prowadzi na bulwar?</p>
PK 18	<p><i>Z bulwaru można obserwować dwie bardzo interesujące wysunięte w morze budowle. Są to zbudowane przez Niemców stacje doświadczalne broni torpedowej. Ruiny trzech kolejnych, znacznie mniejszych, znajdują się po przeciwnej stronie Zatoki, w rejonie Jastarni i Kuźnicy. Torpedownia po lewej – w Babich Dołach, nieremontowana i niewykorzystywana po wojnie popadła w ruinę, i jako taka grywa czasem w polskich filmach sensacyjnych. Ta po prawej – na Oksywiu, jest wciąż użytkowana. Popularnie nazywana jest Formozą (stąd pochodziła nazwa słynnej jednostki specjalnej, która miała tu swoją siedzibę).</i></p> <p>Dopasuj zdjęcie.</p>



A



F




D

E



E



C



B



K



G



J



H

VIRTUTI MILITAR I

Odpowiedzi należy przesłać na e-mail: poczta@trino.pttk.pl lub za pomocą formularza.

Przesłanie odpowiedzi oznacza zgodę na umieszczenie na liście osób, które przebyły TRInO.