



# Kraków - Krowodrza

## Wyleciał ptaszek z Łobzowa ...

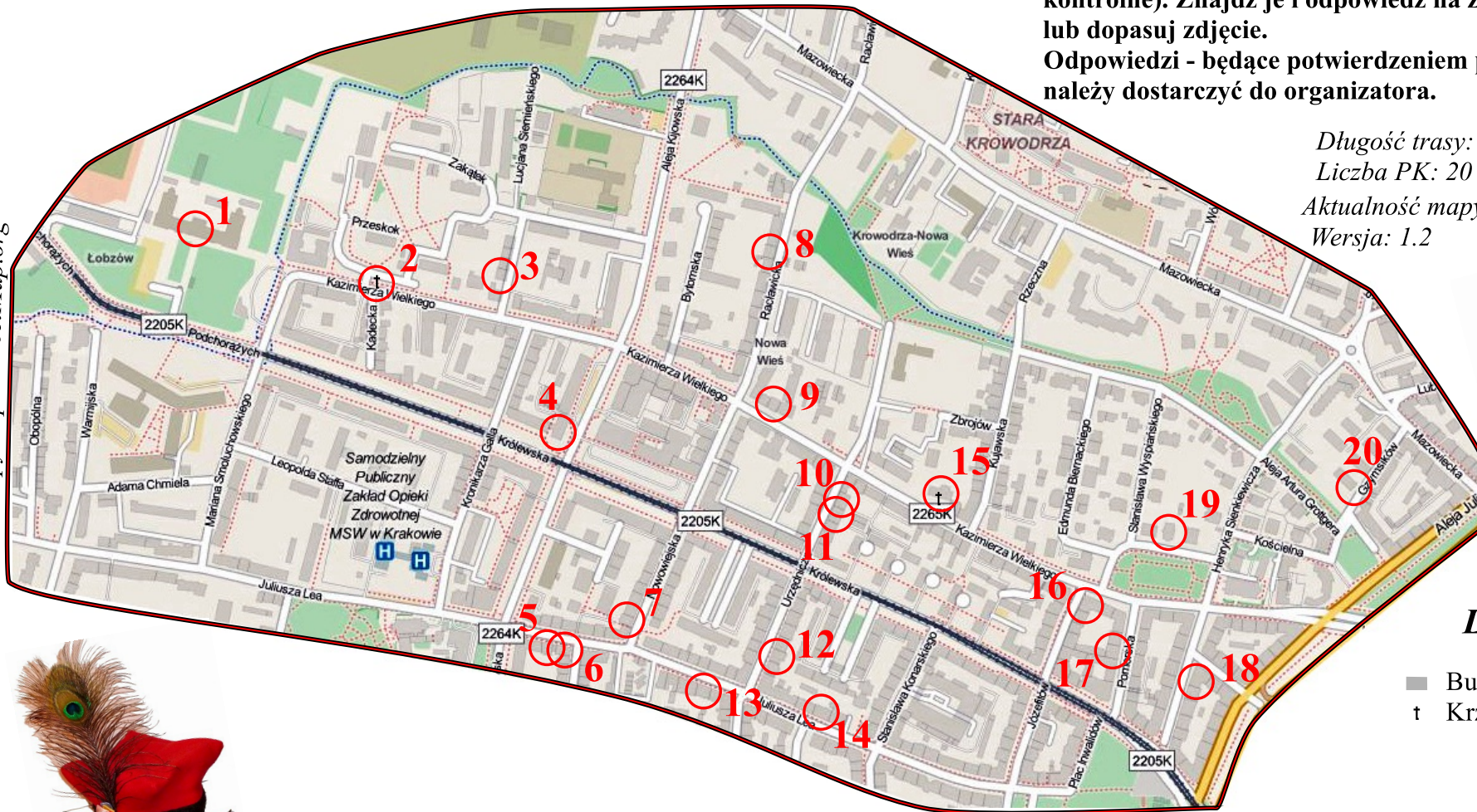


1/K/15

... i w okolicy zobaczył wiele ciekawych miejsc. Na planie zaznaczono je czerwonymi kółkami (punkty kontrolne). Znajdź je i odpowiedz na zadane pytanie lub dopasuj zdjęcie.  
Odpowiedzi - będące potwierdzeniem przebycia trasy należy dostarczyć do organizatora.

Długość trasy: około 5 km  
Liczba PK: 20  
Aktualność mapy: listopad 2016  
Wersja: 1.2

Źródło mapy: OpenStreetMap.org





### Legenda

- Budynek
- † Krzyż, kapliczka


Budowniczy: Renata Łaska PInO nr leg. 717



# Turystyczno-Rekreacyjna Impreza na Orientację



Fot. Joanna Pędzich



<http://trino.pttk.pl>



# Turystyczno-Rekreacyjna Impreza na Orientację

Odpowiedz na zadane pytania lub dopasuj zdjęcia.

PK1	<p>Ul. Podchorążych 1. Pałac Królewski wzniesiony za panowania Kazimierza Wielkiego. Gotycką rezydencję przekształcił Stefan Batory w manierystyczny pałac. Kolejne przemiany miały miejsce za panowania Zygmunta III, kiedy to Giovanni Trevano nadał pałacowi szatę barokową. W XVIII wieku Łobzów podupadł. W 1875 w pałacu zorganizowana została Szkoła Kadetów Piechoty. Po 1918 ulokowano tu Szkołę Podchorążych.</p> <p><b>Co obecnie mieści się w pałacu?</b></p>
PK 2	<p>Kapliczka w formie kamiennego krzyża na kamiennym cokole z figurą Chrystusa.</p> <p><b>O co błagają obywatele łobzowscy?</b></p>
PK 3	<p><b>Dopasuj zdjęcie.</b></p>
PK 4	<p>Budynek Wysoki Biprostalu ukończony w 1964 r. był przez ponad 25 lat najwyższym budynkiem w Krakowie. Południowa ściana (od strony ul. Królewskiej) ozdobiona jest mozaikami Celiny Styrylskiej-Taranczewskiej.</p> <p><b>Ile pięter ma budynek?</b></p>
PK 5	<p><b>Dopasuj zdjęcie.</b></p>
PK 6	<p><b>Dopasuj zdjęcie.</b></p>
PK 7	<p><b>Dopasuj zdjęcie.</b></p>
PK 8	<p><b>Dopasuj zdjęcie.</b></p>
PK 9	<p><b>Dopasuj zdjęcie.</b></p>
PK 10	<p><b>Dopasuj zdjęcie.</b></p>
PK 11	<p><b>Dopasuj zdjęcie.</b></p>
PK 12	<p><b>Dopasuj zdjęcie.</b></p>
PK 13	<p><b>Dopasuj zdjęcie.</b></p>
PK 14	<p><b>Dopasuj zdjęcie.</b></p>
PK 15	<p>Kapliczka maryjna.</p> <p><b>Jak brzmi ostatni wers modlitwy?</b></p>
PK 16	<p><b>Dopasuj zdjęcie.</b></p>
PK 17	<p><b>Dopasuj zdjęcie.</b></p>
PK 18	<p><b>Dopasuj zdjęcie.</b></p>
PK 19	<p>Willa przy placu Axentowicza Teodora 5 na terenie kolonii domów profesorskich. Budowane w latach 1908-1914 wille były ucieleśnieniem idei miasta ogrodu. Realizację osiedla przerwał wybuch I wojny światowej.</p> <p><b>Jak nazywa się ta willa?</b></p>
PK 20	<p>Modrzejówka (Osiedle Modrzejówka) to mała grupa parterowych domów byłej zabudowy robotniczej na terenie Krakowa. Pierwotną zabudową Modrzejówki była willa Heleny Modrzejewskiej. Jest to zabytkowa konstrukcja murowana z elementami drewnianymi. Od strony ul. Grottgera zachował się oryginalny ganek.</p> <p><b>Ile okienek znajduje się nad wejściem?</b></p>

Odpowiedzi należy przestać na e-mail: [poczta@trino.pttk.pl](mailto:poczta@trino.pttk.pl) lub za pomocą formularza.  
Przesłanie odpowiedzi oznacza wyrażenie zgody na publikację na liście osób, które przebyły TRInO.



<http://trino.pttk.pl>

