



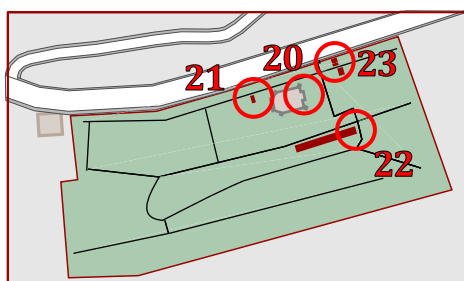
# Krynica-Zdrój

## Z biegiem Kryniczanki




1/K/17

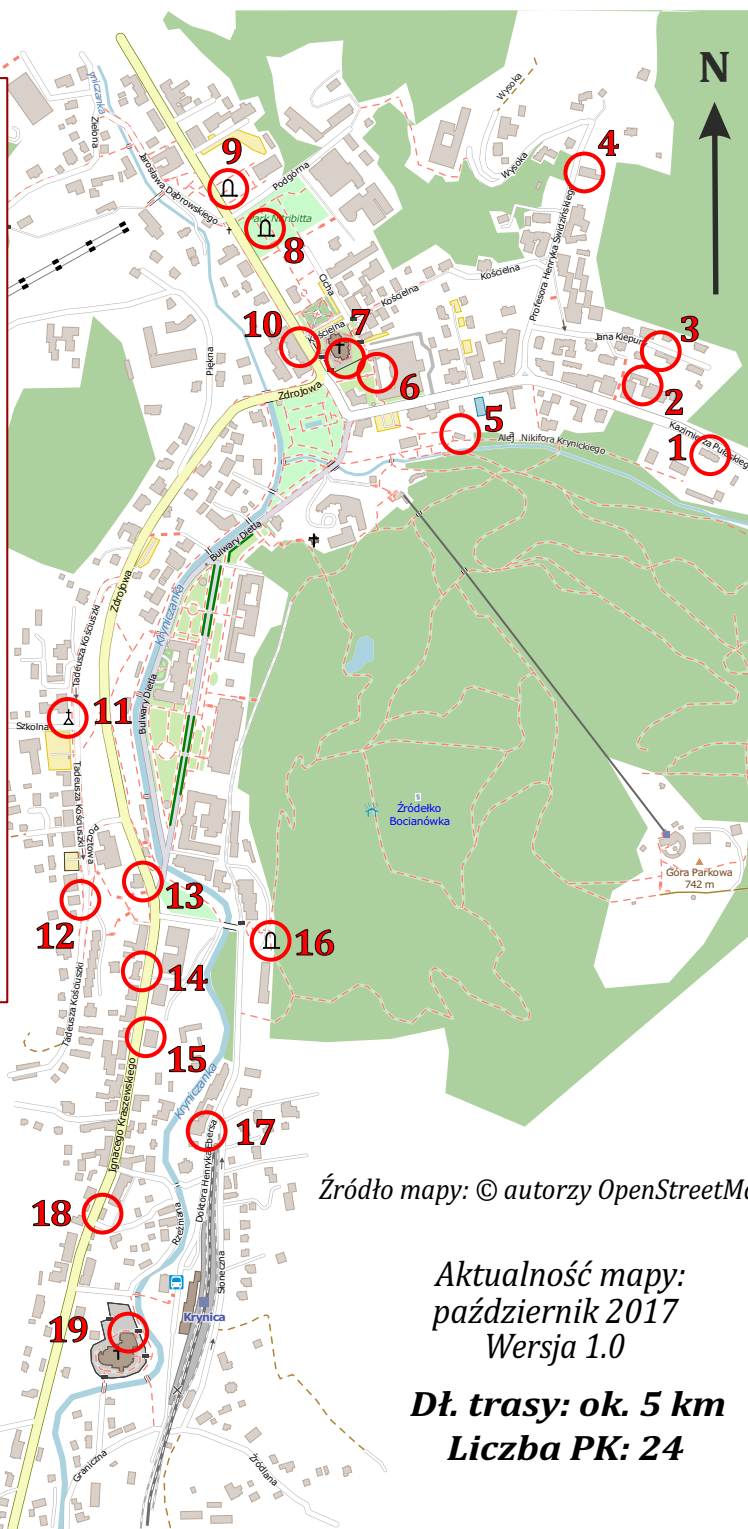
Krynica-Zdrój jest jednym z najbardziej znanych kurortów, określanych mianem „Perła Polskich Uzdrowisk”. Położona jest na pograniczu Beskidu Sądeckiego i Beskidu Niskiego na wysokości 560-620 m n.p.m., pomiędzy wzniesieniem Góry Parkowej i pasmem Jaworzyny Krynickiej w malowniczych dolinach Kryniczanki i jej dopływów. Sławę swą jako uzdrowisko, Krynica-Zdrój zawdzięcza znakomitym wodom leczniczym, wśród których na szczególną uwagę zasługuje Zuber – unikalna w skali europejskiej woda o niezwykle wysokiej mineralizacji. Liczne ośrodki sanatoryjne znajdujące się w Krynicy-Zdroju są doskonale wyposażone w urządzenia zabiegowo-lecznicze i mogą z powodzeniem konkurować z najbardziej renomowanymi ośrodkami w kraju i za granicą. Jednak Krynica-Zdrój to nie tylko uzdrowisko, to także prężnie rozwijające się centrum sportowe (głównie sporty zimowe), turystyczne, rekreacyjne, kongresowe i kulturalne. Corocznie w uzdrowisku organizuje się wiele imprez o zasięgu krajowym i międzynarodowym, seminaria polityczne i naukowe, międzynarodowe spotkania ludzi kultury, sztuki, biznesu i polityki, plenery artystyczne, występy zespołów.

[www.krynica-zdroj.pl](http://www.krynica-zdroj.pl)



### Legenda:

-  budynek
-  pomnik
-  kapliczka



Źródło mapy: © autorzy OpenStreetMap

Aktualność mapy:  
październik 2017  
Wersja 1.0

Dł. trasy: ok. 5 km  
Liczba PK: 24

**Na mapie Krynicy-Zdrój zaznaczono różne miejsca i obiekty, będące punktami kontrolnymi (PK).  
Należy odpowiedzieć na zadane pytania.  
Odpowiedzi należy dostarczyć do organizatora.**

Opracowanie trasy: Andrzej Krochmal  
Opracowanie graficzne: Wojciech Drozda

## Turystyczno-Rekreacyjna Impreza na Orientację (1/K/17)

PK 1	Zabytkowa willa „Dwór” (ul. Pułaskiego 14). <b>Ile jest ozdobnych zakończeń rynien pod dachem (żygaczy)?</b>
PK 2	Willi „Patria” z łac. „Ojczyzna” zbudowana w 1934 r. dla Jana Kiepury wg proj. B. Pniewskiego. W środku znajduje się fortepian, na którym grał artysta. Przebywała tu m.in. królowa holenderska. <b>Czym imieniem nazwano Krynickie Towarzystwo Kulturalne?</b>
PK 3	Zabytkowa drewniana willa z ogrodem (ul. Kiepury 12). <b>Ile okien znajduje się w dachu od strony ulicy?</b>
PK 4	Stylizowana „Karczma Łemkowska” (ul. Świdzińskiego 20) z tradycyjnym wystrojem i kuchnią łemkowską. <b>Który rok widnieje na skrajnym płn. malowidle ściany frontowej na wysokości I piętra?</b>
PK 5	Drewniany budynek (z 1933 r.) Pijalni Jan Józef na Janówce przy al. Nikifora Krynickiego z odwiertu Jan I. <b>Ile kolumn znajduje się na ścianie frontowej?</b>
PK 6	Nowe Łazienki Mineralne otwarte we wrześniu 1926 r. jako jeden z najbardziej okazałych obiektów w Europie ze 160 kabinami kąpielowymi z miedzianymi wannami podgrzewanymi parą. W czasie wojny przypadło całe wyposażenie. Mieścił się tu szpital wojskowy, później koszary dla robotników „Organizacji TOOT”. Po 1948 r. I piętro przeznaczono na sanatorium, a parter jako część lecznicza. <b>Ile par kolumn podpira łącznik między skrzydłami budynku?</b>
PK 7	Kościół Zdrojowy pw. Wniebowzięcia Najświętszej Maryi Panny. <b>Ile herbów umieszczono nad południowym wejściem?</b>
PK 8	Pomnik „Obrońcom – Zwycięzcom” w Parku Nitribitta z 1986 r. postawiony w 40 rocznicę zakończenia II wojny światowej. <b>Jaką literę tworzy podstawa pomnika?</b>
PK 9	Pomnik słynnego tenora, Jana Kiepury, odsłonięty w 2004 r. W pobliżu tego miejsca znajdowało się lodowisko, na którym w 1931 r. odbyły się Mistrzostwa Świata w hokeju na lodzie. W 1934 r. po wielkiej powodzi artysta dawał tutaj charytatywne koncerty na rzecz poszkodowanych. <b>Jaki pseudonim widnieje na tabliczce fundatorów pomnika?</b>
PK 10	Zabytkowy dom z siedzibą PSS „Jedynka” (ul. Piłsudskiego). <b>Od którego roku jest z nami?</b>
PK 11	Kapliczka na skrzyżowaniu ulic Kościuszki i Szkolnej. <b>Ile wynosi różnica w zapisanych latach?</b>
PK 12	Zabytkowa, drewniana willa „Karpacka” (ul. Kościuszki 58) z bogatą ornamentyką. <b>Ile zwierząt jest przedstawionych w ornamentyce?</b>
PK 13	Zabytkowy budynek (ul. Zdrojowa 32). <b>Jakie Towarzystwo ma tutaj swoją siedzibę?</b>
PK 14	Zabytkowy, drewniany dom (ul. Kraszewskiego 12), w którym znajduje się „Chata Górska”. <b>Ile balkonów jest na frontowej ścianie budynku od ulicy?</b>
PK 15	Budynek Urzędu Miejskiego (ul. Kraszewskiego 7). <b>Ile rzeźb znajduje się na ścianie frontowej?</b>
PK 16	Pomnik z ławką i popiersiem I. Kraszewskiego w tzw. Zakątku Kraszewskiego. <b>W którym roku przebywał poeta w Krynicy-Zdroju?</b>
PK 17	Sanatorium „Nad Kryniczanką”. <b>Jakie zwierzę przedstawia kamienna rzeźba pod drzewem, przy wejściu do budynku?</b>
PK 18	Drewniany dom (ul. Kraszewskiego 58). <b>Ile okien znajduje się na parterze budynku od ulicy?</b>
PK 19	Kościół pw. św. Antoniego Padewskiego w kształcie arki. <b>W którym roku poświęcony został kamień węgielny przez papieża Jana Pawła II?</b>
PK 20	Cmentarz komunalny (ul. Św. Włodzimierza 1), kaplica cmentarna. <b>Co jest wieczne wynikające z napisu nad wejściem do kaplicy?</b>
PK 21	Cmentarz komunalny, grób Nikifora Krynickiego wykonany przez rzeźbiarza B. Chromę. Za nim nagrobek ojca J. Kiepury - Franciszka Kiepury. <b>Ile pionowych elementów z kamieniami jest na nagrobku Nikifora?</b>
PK 22	Cmentarz komunalny, kwatera mogił z 1914 r. – nieznanych żołnierzy poległych w czasie I wojny światowej. <b>Ile mogił znajduje się w kwaterze?</b>
PK 23	Cmentarz komunalny, grób rodziny Półchłópków. Stefan Półchłópek zasłużony burmistrz Krynicy-Zdroju, który wypromował i zaopiekował się Nikiforem. <b>Jakie imię równie zasłużonej osoby widnieje na nagrobku naprzeciw grobu rodziny Półchłópków?</b>
PK 24	Współczesna Cerkiew Prawosławna św. Włodzimierza zbudowana w latach 1983-1996. W środku znajduje się zabytkowy ikonostas z ikonami pochodzącymi z nieistniejących cerkwi w Ostawicy, Jaworniku i Komańczy. Przy cerkwi znajduje się Park Miniatur Architektury Drewnianej Beskidu Sądeckiego. <b>Ile baniastych kopuł posiada cerkiew? Ile miniatur cerkwi jest wokół cerkwi?</b>

Odpowiedzi należy przestać na e-mail: [poczta@trino.pttk.pl](mailto:poczta@trino.pttk.pl) lub za pomocą formularza.

Przesłanie odpowiedzi oznacza zgodę na umieszczenie na liście osób, które przebyły trasę TRInO.