



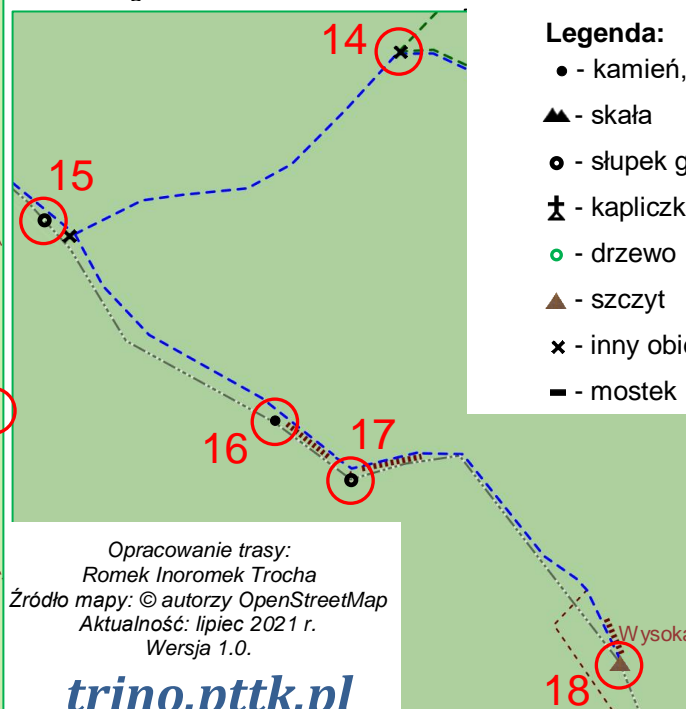
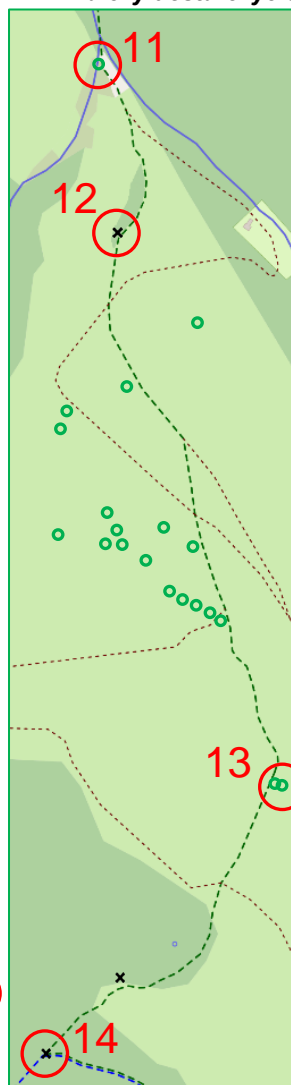
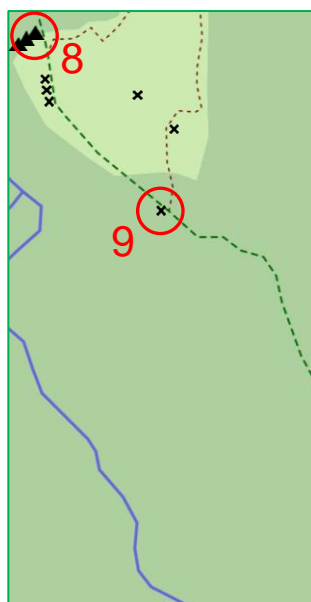
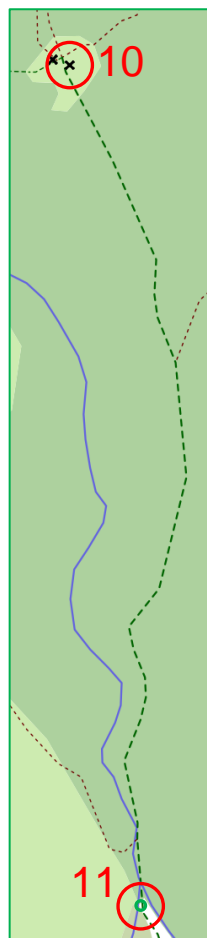
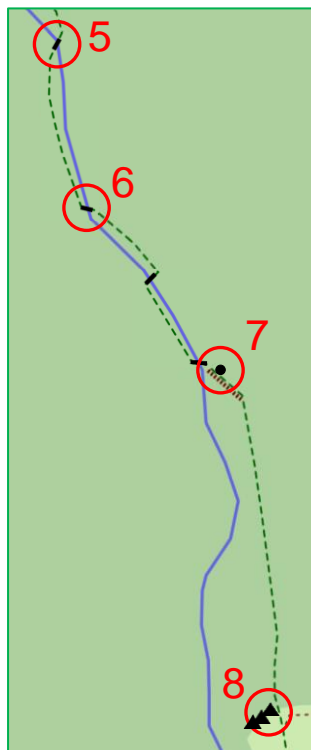
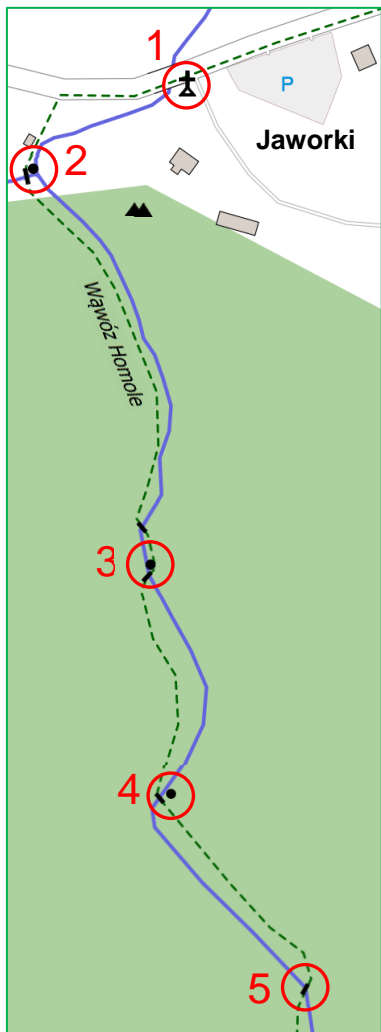
2/K/21

WYSOKA

Przez Wąwóz Homole

Na fragmentach mapy zaznaczono różne miejsca stanowiące punkty kontrolne (PK). Potwierdzenie przebycia trasy polega na dopasowaniu zdjęcia do każdego PK (podajemy współrzędne zdjęcia, czyli literę z kolumny i numer rzędu). Odpowiedzi należy dostarczyć do organizatora.

Wysoka wysoka jest na 1050 metrów i jako najwyższy szczyt całych Pienin zalicza się do Korony Gór Polski. Na szczyt dotrzemy z miejscowości Jaworki trasą TRInO prowadzącą przez malowniczy Wąwóz Homole. Potok Kamionka płynący przez wąwóz tworzy liczne kaskady, a w jego korycie znajdują się ogromne głazy. Na wapiennych skałach wąwozu Homole rosną rzadkie gatunki roślin wapieniolubnych i liczne okazy światłolubnych jałowców. Na wierzchołku Wysokiej znajduje się platforma widokowa z metalowymi barierkami, a to z uwagi na dwudziestometrowe, opadające na stronę słowacką urwisko. Ze szczytu pięknie widać Pieniny Właściwe, Tatry, jak również oddzielającą je Magurę Spiską. W pobliżu Wysokiej znajduje się Rezerwat Przyrody Wysokie Skalki, gdzie zachował się jedyny w Pieninach fragment górnoreglowego naturalnego lasu świerkowego.



Legenda:


- - kamień, głaz
- ▲ - skała
- - słupek graniczny
- ⚡ - kapliczka
- - drzewo
- ▲ - szczyt
- × - inny obiekt
- - mostek

Opracowanie trasy:
Romek Inoromek Trocha
Źródło mapy: © autorzy OpenStreetMap
Aktualność: lipiec 2021 r.
Wersja 1.0.

trino.pttk.pl

Długość trasy: 3,6 km
Do potwierdzenia: 18 PK

Turystyczno-Rekreacyjna Impreza na Orientację (2/K/21)



Odpowiedzi należy przestać za pomocą formularza lub na e-mail: poczta@trino.pttk.pl

Zgodnie z Rozporządzeniem Parlamentu Europejskiego i Rady (UE) 2016/67 z dnia 27.04.2016 r. w sprawie ochrony osób fizycznych w związku z przetwarzaniem danych osobowych i w sprawie swobodnego przepływu takich danych oraz uchylenia dyrektywy 95/46 (ogólne rozporządzenie o ochronie danych, tzw. RODO), przesyłający wyraża zgodę na publikację na liście osób, które przebyły trasę TRInO.