



WYSOWA - ZDRÓJ

Łyk Wysowianki

3/K/19

Na planie uzdrowiska Wysowa-Zdrój zaznaczono różne miejsca stanowiące punkty kontrolne (PK). Potwierdzenie przebycia trasy, które należy dostarczyć do organizatora, polega na dopasowaniu zdjęcia do poszczególnych PK oraz na udzieleniu odpowiedzi na zadane pytanie (prawidłowe potwierdzenie składa się zatem z trzech elementów: nr PK, litera ze zdjęcia i odpowiedzi na pytanie).



Uzdrowisko Wysowa-Zdrój leży w śródgórskiej dolinie rzeki Ropy na wysokości około 550 m. Otaczają ją zielone wzniesienia Gór Hańczowskich należące do Beskidu Niskiego.

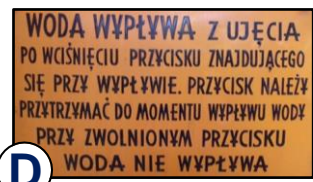
Walory miejscowości podnoszą duże zespoły zieleni oraz oddalenie od ruchliwych tras komunikacyjnych i brak przemysłu w najbliższej okolicy. Posiada ciekawe tereny spacerowe oraz wyznaczone trasy turystyczne. Uzdrowisko nie należy do słynnych kurortów, ale jest to miejscowość dla tych, którzy cenią ciszę i spokój, bliski kontakt z przyrodą i piękny krajobraz. Ze względu na wysoką wartość mikroklimatu Wysową nazywano w przeszłości "Galicyjskim Meranem".

Spacerując po parku zdrojowym znajdziemy ogólnodostępne ujęcia wód mineralnych (solanki) Aleksandra, Józef I oraz płatne i dostępne w nowej pijalni wód: Franciszek, Henryk, Józef II, Słone i Anna. Z miejscowej rozlewni pochodzi woda mineralna Wysowianka oraz wody lecznicze Franciszek, Henryk i Józef.

Źródło: www.wysowa-zdroj.pl

Legenda:

- † krzyż, kapliczka
- studnia, źródło



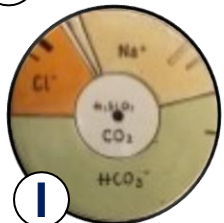
trino.pttk.pl

Opracowanie trasy: Paula Sznajderska, Paweł Maślanka, Romek Inoromek Trocha
Źródło mapy: OpenStreetMap
Aktualność: sierpień 2019 r. Wersja 1.0.

Turystyczno-Rekreacyjna Impreza na Orientację (3/K/19)



G



I



L



N



P




S



U



X

PK 1	<i>Prawosławny przydrożny krzyż.</i> Na jaki kolor pomalowano krzyż?
PK 2	<i>Kościół parafialny pw. NMP Wniebowziętej, wybudowany w latach 1935-1938 według projektu prof. Zdzisława Mączeńskiego.</i> Ile jest tego typu kościelnych okien? 
PK 3	<i>Przykościelna dzwonnica.</i> Który rok widnieje na dzwonie?
PK 4	<i>Pierwszy punkt (tablica) na „Szlaku przemysłu uzdrowiskowego Wysowej-Zdroju”.</i> Który rok widnieje pod fotografią?
PK 5	<i>Ujęcie wody mineralnej „Aleksandra”.</i> Jaka liczba określa ilość kationów potasowych?
PK 6	<i>Ujęcie wody mineralnej „Józef I”.</i> Jaka liczba określa ilość kwasu metakrzemowego?
PK 7	<i>Stary Dom Zdrojowy.</i> Na jakim szlaku leży restauracja (proszę podać nazwę szlaku)?
PK 8	<i>Pijalnia wód mineralnych.</i> Ile promieni ma słońce?
PK 9	<i>Amfiteatr w parku zdrojowym.</i> Jaka jest ilość rzędów ławek we wschodnim sektorze?
PK 10	<i>Ujęcie wody mineralnej „Anna”.</i> Jaka liczba określa ilość anionów jodkowych?
PK 11	<i>Ujęcie wody mineralnej „Józef II”.</i> Jaka liczba określa ilość siarkowodoru?
PK 12	<i>Ujęcie wody mineralnej „Bronisław”.</i> Jaki kolor ma siatka ogrodzeniowa wokół ujęcia?
PK 13	<i>Jedno z nowszych ujęć wody mineralnej.</i> Jak nazywa się to ujęcie?
PK 14	<i>Park Wodny Wysowa-Zdrój.</i> Ile drewnianych kolumn jest wokół budynku?
PK 15	<i>Kościół Zdrojowy w Wysowej pw. Przemienienia Pańskiego.</i> W którym roku Jan Paweł II pobłogosławił kamień węgielny?
PK 16	<i>Cmentarz parafialny powstały na przełomie XVIII i XIX wieku.</i> Ile krzyży jest na budynku kaplicy cmentarnej?
PK 17	<i>Przydrożny krzyż.</i> Jaki kolor ma szlak turystyczny przechodzący koło krzyża?
PK 18	<i>Przydrożny krzyż.</i> Który rok wyryto na cokole krzyża?
PK 19	<i>Przydrożny krzyż.</i> Jaki kolor ma szlak turystyczny przechodzący koło krzyża?
PK 20	<i>Przydrożny krzyż.</i> Który rok wyryto na cokole krzyża?
PK 21	<i>Prawosławna cerkiew św. Michała Archaniola z 1779 roku.</i> Jaka liczba widnieje najwyżej na stojącym przy cerkwi krzyżu?
PK 22	<i>Krzyż prawosławny upamiętniający 2000 lat chrześcijaństwa.</i> Który najniższy rok umieszczono na krzyżu?



H



K




M



O



R



T



V



Z

Odpowiedzi należy przesłać na e-mail: poczta@trino.pttk.pl lub za pomocą formularza.

Zgodnie z Rozporządzeniem Parlamentu Europejskiego i Rady (UE) 2016/67 z dnia 27 kwietnia 2016 r. w sprawie ochrony osób fizycznych w związku z przetwarzaniem danych osobowych i w sprawie swobodnego przepływu takich danych oraz uchylenia dyrektywy 95/46 (ogólne rozporządzenie o ochronie danych, tzw. RODO), przesyłając wyraża zgodę na publikację na liście osób, które przebyły trasę TRInO na stronie internetowej <http://trino.pttk.pl/>.