

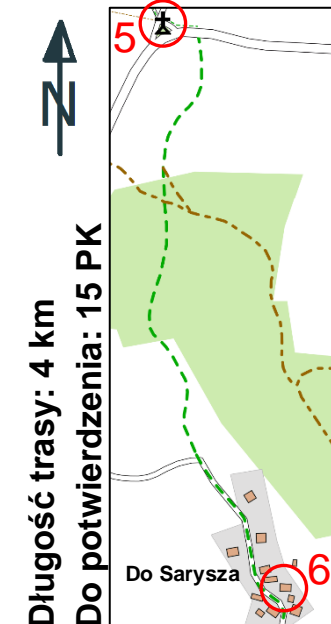


**4/K/21**

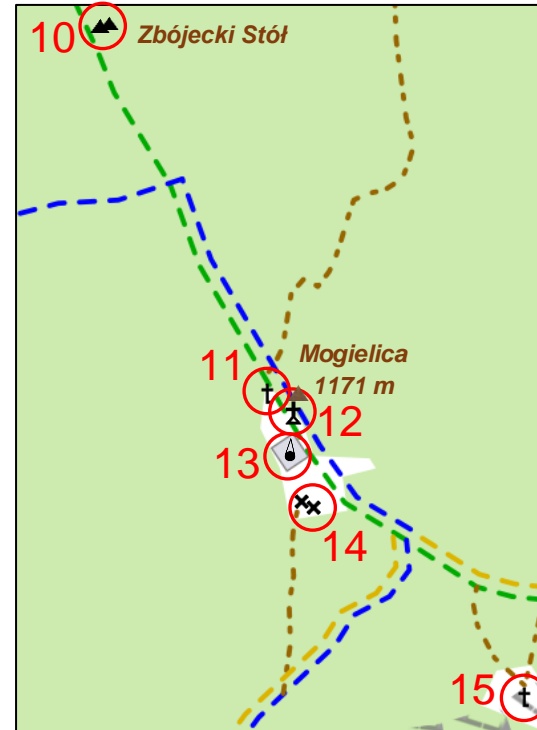
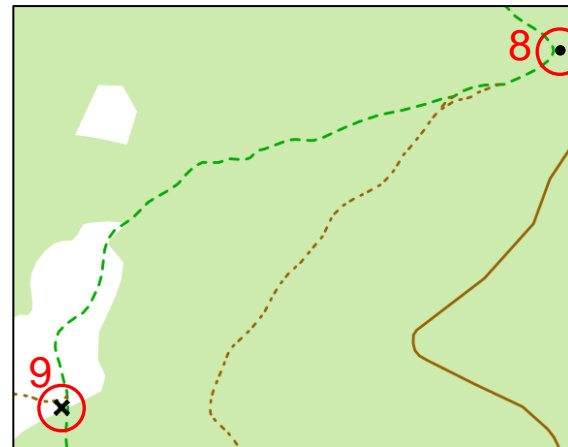
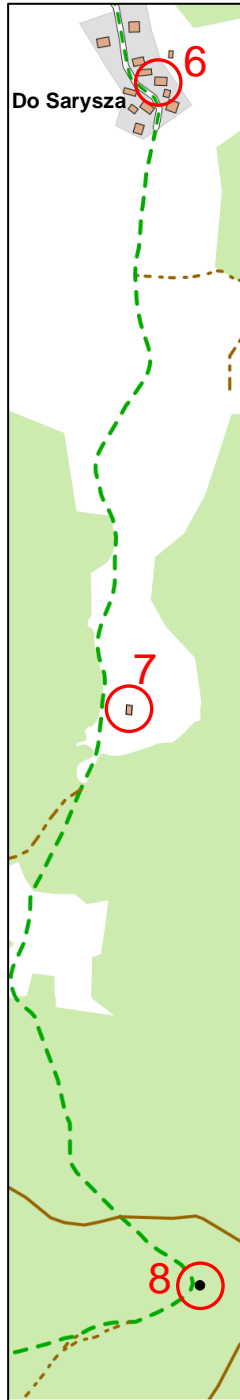
# MOGIELICA

## Beskidzka wyspa

Na wycinkach map o różnych skalach zaznaczono miejsca stanowiące punkty kontrolne (PK). Potwierdzenie przebycia trasy polega na dopasowaniu fragmentów zdjęć do każdego PK. Odpowiedzi należy dostarczyć do organizatora.



**Długość trasy: 4 km**  
**Do potwierdzenia: 15 PK**



**Legenda:**

- - kamień, głaz
- ▲ - skała
- ⊠ - pomnik
- † - kapliczka
- † - krzyż
- ▲ - szczyt
- × - inny obiekt
- ⦿ - wieża


**Mogielica** – najwyższa góra Beskidu Wyspowego. Szczyt położony jest na wysokości 1171 m n.p.m. i należy do Korony Gór Polski. Wznosi się aż 700 m ponad dna dolin i charakteryzuje się długimi bocznymi grzbieciami, kumulującymi się na Jasieniu (1062 m n.p.m.), Cichoniu (926 m n.p.m.) i Ostrej (925 m n.p.m.). Pod szczytem, na polanie widokowej, stoi krzyż papieski. Wbudowany został w 2004 r. na cześć Jana Pawła II, który był częstym bywalcem Mogielicy. W 2011 r. został utworzony na północnych zboczach Mogielicy rezerwat o powierzchni 50 ha. Jego cel to ochrona głuszcza, a także innych występujących tu rzadkich gatunków ptaków i ich siedlisk, jak i różnorodnych form skalnych. Wśród okolicznych mieszkańców do dziś sam szczyt Mogielicy nazywany bywa Kopą, z powodu charakterystycznego kształtu. Szczyt nazywany był też przez górali Zapowiednicą, gdyż łatwo ujrzeć było w jego okolicach ciemne chmury, które zapowiadały deszcze i burze oraz gwałtowne załamania pogody. Spotyka się także nazwę "Mogielnica". Dzisiejsza Mogielica, to oczywiście nawiązanie do charakterystycznych dla tego regionu pojedynczych wierzchołków, które majestatycznie wylaniają się z otaczających je mgieł. Nazwa Beskidu Wyspowego powstała, ponieważ otulone mgłą szczyty przypominają nieco wyspy na morzu mgieł. Inne tłumaczenie pochodzenia nazwy tyczy się historii. Niegdyś zwożono tutaj z okolic ciała samobójców i topielców, których, zgodnie z wierzeniami, nie wolno było pochować w poświęconej ziemi. Stąd "góra mogił", i idąc dalej tym tropem Mogielica.

źródło: <https://climb.pl/mogielica>

[trino.pttk.pl](http://trino.pttk.pl)

Opracowanie trasy:  
Romek Inoromek Trocha  
Źródło mapy: © autorzy OpenStreetMap  
Aktualność: sierpień 2021 r.  
Wersja 1.0.

## Turystyczno-Rekreacyjna Impreza na Orientację (4/K/21)



Odpowiedzi należy przesłać za pomocą formularza ze strony internetowej.

Zgodnie z Rozporządzeniem Parlamentu Europejskiego i Rady (UE) 2016/679 z dnia 27 kwietnia 2016 r. w sprawie ochrony osób fizycznych w związku z przetwarzaniem danych osobowych i w sprawie swobodnego przepływu takich danych oraz uchylenia dyrektywy 95/46/WE (ogólne rozporządzenie o ochronie danych, tzw. RODO), przesyłający wyraża zgodę na publikację na liście osób, które przebyły trasę TRInO.